


Vågå kommune

► Områderegulering Vågåmo

Oppsummering og vurdering av innspel i samband med varsel om oppstart og høyring av planprogram



Områderegulering Vågåmo

Oppsummering og vurdering av innspel i samband med varsel om oppstart og høyring av planprogram

Områderegulering Vågåmo

Oppsummering og vurdering av innspel i samband med varsel om oppstart og høyring av planprogram

► **Innleiing**

Varsel om oppstart og høyring av planprogram vart sendt ut med brev datert 29.06.23. Frist for innspel/merknader til planprogrammet og planarbeidet var sett til 8. september. I samband med høyringa melde NVE inn behov for justering av plangrensa. Varsel om endra plangrense vart sendt ved brev datert 07.09.23 med frist for merknader og innspel til utvidinga av planområdet 29. september.

I samband med oppstart av områderegeringsplan Vågåmo og høyring av planprogram og dessutan utviding av plangrense, er det kome inn merknader. Nedanfor følgjer ei liste over dei innspela som er mottekne.

Desse er i det følgjande oppsummerte og vurderte. Innspela følgjer òg vedlagt i sin heilskap.

► **Innhald**

1	Oppsummering og vurdering av innspel	5
1.1	Direktoratet for mineralforvaltning med Bergmesteren for Svalbard, brev datert 26.07.23	5
1.2	Statnett, brev datert 17.08.23	5
1.3	Statens vegvesen, brev datert 23.08.23 og 21.09.23	7
1.4	Steinar Aasgaard, brev datert 30.08.23	8
1.5	Øystein Gården, brev datert 30.08.23	8
1.6	Vanglandet båtforening, innspill/spørsmål til møtet mandag 28. august	9
1.7	Mattilsynet, brev datert 31.08.23 og 26.09.23	9
1.8	NVE v/ Flaumsikringsprosjekt, e-post datert 01.09.23	10
1.9	Olav Melhus, brev datert 06.09.23	11
1.10	Ruth Berg, Reidar Berg, Anne Silje Berg og Øyvind Sødal, brev datert 07.09.23	12
1.11	Brun Bygg, brev datert 07.09.23	12
1.12	Astrid Sørbu Mølmen, brev datert 11.09.23	13
1.13	NVE, brev datert 12.09.23	14
1.14	Innlandet fylkeskommune v/Samfunnsutvikling, brev datert 12.09.23 og 26.09.23	15
1.15	Innlandet fylkeskommune v/kultur-Arkeologi, brev datert 14.09.23	18
1.16	Naturvernforbundet og BirdLife, brev datert 17.09.23	20
1.17	Dag Inge Bakke og Rønnaug Stjernvang, brev datert 29.09.23	22
1.18	Statsforvalteren i Innlandet, brev datert 29.09.23	22

1 Oppsummering og vurdering av innspel

1.1 Direktoratet for mineralforvaltning med Bergmesteren for Svalbard, brev datert 26.07.23

Merknad	Vurderingar
<p>DMF deltok på regionalt planforum 22.03.2023. Her informerte vi om at planområdet rører ved sand- og grusførekomsten Vågåmovifta1 ifølgje Noregs geologiske undersøking (NGU) sin ressursdatabase. NGU har vurdert førekomsten til å ha liten betydning som byggeråstoff. Dette kjem fram i planprogrammet i kapittel 4.1.2. Planen må omtale korleis tiltaka vil påverke tilgangen til mineralressursane, enten i konsekvensutgreiinga eller i planomtala. Planområdet rører også ved ein del av ein undersøkingsrett tildelt Kuniko Norge AS. Rettshavarane bør bli informert om planarbeidet.</p> <p>Massehandsaming er omtala i kapittel 1.4.1 i planprogrammet. Det forventast at planlagd flaumsikring vil føre til ei utstrekt handtering og transport av massar, og at kvalitet av overskotsmassar skal avklarast i samband med planarbeidet.</p> <p>Bruk av overskotsmassar til samfunnsnyttige formål, framfor at dei leggjast i permanent deponi, er eit viktig ledd i ei meir berekraftig mineralressursforvaltning og er i tråd med dei nye nasjonale forventingane til regional og kommunal planlegging (2023–2027).</p>	<p>Det kjem fram av planprogrammet at elvevifta som Vågåmo ligg på er ei registeret grusavsetting som er av lita betydning og til dels nedbygd. Påverknaden av tiltaka på tilgangen til mineralressursar blir klargjord i planarbeidet.</p> <p>Kuniko Noreg er varsla ved brev av 01.08.23.</p> <p>I samband med planarbeidet blir det jobba med å sjå på aktuelle område for bruk av tunnelmassar. Bruk av overskotsmassar blir mellom anna vurdert opp mot behov og ønske i forhold til landbruksareal. Kvaliteten på massane vil bli kartlagt og vurdert opp mot aktuell bruk.</p>

1.2 Statnett, brev datert 17.08.23

Merknad	Vurderingar
<p>Statnett har særskilt anleggskonsesjon etter energiloven for transmisjonsnettanlegg i Vågå kommune. Dette innebærer at Statnett eier og drifter følgende anlegg i kommunen.</p> <ul style="list-style-type: none">- Vågåmo transformatorstasjon- 132 kV – Ledningen Vågåmo – Osbu- 300 kV – Ledningen Aura – Vågåmo- 300 kV – Ledningen Øvre Vinstra - Vågåmo <p>Vedlagt fulgte et oversiktskart over anleggene.</p> <p>På denne bakgrunn gjør vi oppmerksom på at det innenfor planområdet må tas hensyn til de anlegg som er nødvendig for Statnett å drifte.</p>	<p>Reguleringsplanen vil ta omsyn til dei anlegga som er nødvendig for Statnett å drifte.</p>

Statnett har følgende merknader:

Felles for elektriske anlegg - inntegning i plankart

Planområdet berøres av eksisterende 300 kV transmisjonsnettledning. Transmisjonsnettledningen er bygget og drives i medhold av særskilt anleggskonsesjon gitt av Norges Vassdrags- og Energidirektorat (NVE), jf energilovens § 3-1 første ledd. Anlegg bygget i medhold av anleggskonsesjon er i all hovedsak unntatt fra Plan- og bygningslovens regler, og for slike anlegg kan det derfor ikke vedtas planbestemmelser eller vilkår som del av reguleringsplan for andre tema. Utgangspunktet er derfor at slike transmisjonsnettledninger og transformatorstasjoner i en reguleringsplan ikke skal inntegnes som ett planformål, men innarbeides i plankartet som hensynssone med SOSI-kode H740 (båndlegging etter Energiloven) og tilhørende reguleringsbestemmelser (pbl §§ 11-8 d) /12-6). Statnett ber om at følgende reguleringsbestemmelse knyttet opp mot hensynssonen for transmisjonsnettanleggene: *Det er ikke tillatt med ny bebyggelse innenfor hensynssonen og alle tiltak i terrenget og anleggsarbeid innenfor hensynssonen skal på forhånd avklares med ledningseier.*

Hensynssonen bør være identisk med ledningsanleggets byggeforbudsbelte. Byggeforbudsbelte langs denne transmisjonsnettledningen er totalt 40 meter, 20 meter målt horisontalt til hver side fra senter av ledningen. Det må ikke iverksettes tiltak som medfører forringelse av adkomst til Statnetts anlegg.

Det må heller ikke gjøres inngripen i terrenget som medfører endring av overdekningen over kabler eller oppfylling av terrenget som medfører redusert høyde opp til luftledningsanlegg.

Anleggsarbeid nært høyspentanlegg – 30 meters varslingsgrense

Anleggsarbeid nært spenningsatte anlegg må skje på en måte som ikke gir fare for Statnetts ledninger eller skade på personell, maskiner og utstyr. I tillegg til byggeforbudsbeltet er det en varslingsavstand på 30 meter det fra ytterste strømførende fase på ledningen.

Statnett som ledningseier skal derfor kontaktes minst 6 uker før planlagt oppstart av arbeid med anleggsmaskiner i en horisontal avstand nærmere enn 30 meter fra ytterste strømførende line. Det samme gjelder dersom det skal gjennomføres sprengningsarbeider eller gravearbeider mv som kan gi risiko for å påføre overføringsanlegget skade eller gi skade på tiltakshaver eller utstyr. Det vil da være nødvendig med befaring og nærmere avtale om aktuelle sikkerhetstiltak.

Vi viser ellers til veiledning på Statnett sin hjemmeside <https://www.statnett.no/om-statnett/vart-hms-arbeid/arbeid-nar-hoyspentanlegg/> samt publikasjonen "Anleggsmaskiner og elektriske anlegg" som finnes der.

Transformasjonsanlegga blir innarbeidde i plankartet som omsynssone med SOSI-kode H740 (båndlegging etter Energiloven) og tilhørende reguleringsføresegner (pbl § 12-6).

Følgjande planregel blir knytt til formålet: *Det er ikkje tillate med ny busetnad innanfor omsynssona og alle tiltak i terrenget og anleggsarbeid innanfor omsynssona skal på førehand avklarast med leidningseigar.*

Omsynssona blir innarbeidd med total breidd på 40 meter.

Blir teke til etterretning.

Følgjande tekst blir innarbeidd i reguleringsføresegnene: *I tillegg til byggeforbudsbeltet er det ein varslingsavstand på 30 meter frå ytste strømførende fase på leidningen. Statnett som leidningseigar skal kontaktast minst 6 veker før planlagd oppstart av arbeid med anleggsmaskiner i ein horisontal avstand nærare enn 30 meter frå ytste strømførende line. Det same gjeld dersom det skal gjennomførast sprengingsarbeid eller gravearbeid mv som kan gi risiko for å påføra overføringsanlegget skade eller gi skade på tiltakshavar eller utstyr.*

Områderegulering Vågåmo

Oppsummering og vurdering av innspel i samband med varsel om oppstart og høyring av planprogram

<p>Statnett ber om at den sistnevnte publikasjonen følger det vidare planarbeidet da denne illustrerer grunnlaget for vårt HMS-arbeid ved ledninger som er spenningsatt.</p> <p>Når det gjelder ROS-analyse ber vi om at denne gjennomføres med hensyn til transmisjonsnettet som kritisk infrastruktur både med hensyn til ferdig bygget anlegg og med hensyn til anleggsgjennomføring.</p> <p>Statnett ber om å være høringspart i det vidare planarbeidet.</p>	<p>Blir teke til etterretning.</p> <p>Dette blir opp følgt i det vidare i arbeidet med ROS-analyse.</p> <p>Statnett er høringspart òg i det vidare planarbeidet.</p>
---	--

1.3 Statens vegvesen, brev datert 23.08.23 og 21.09.23

Merknad	Vurderingar
<p>Vi uttaler oss på vegne av staten som forvaltar av riksveg og etaten sine egne kulturminne, og som statleg fagmyndigheit med sektoransvar innanfor vegtransport. Statens vegvesen sitt sektoransvar for vegnettet betyr at vi har eit overordna ansvar for at trafikksikkerheit, klima og miljøhensyn og heilheitleg bypolitikk ivaretas i alle planforslag som berører samferdsel. Dette gjev oss rett til å stille krav til både statlege, fylkeskommunale og kommunale vegar, gater og løysingar for gåande og syklande.</p> <p>Vårt innspel til planarbeidet:</p> <p>SENTRUMSUTVIKLING: Det går fram av saka at stedsutviklingsprosjekt med masterplan blir lagt til grunn for vidare arbeid med utvikling av Vågåmo. Vi støttar det – her er det gjort ein grundig gjennomgang av framtidig arealbruk. Konkrete tiltak må avklarast vidare gjennom detaljreguleringar.</p> <p>FLAUMSIKRING: For Statens vegvesen er det viktig å ivareta omsynet til riksveg 15. Det betyr at flaumvegar må sikrast heilt ned til riksvegen og at flaumsikringstiltak som berører rv. 15 må vera godkjende av vegeigar (vegvesenet). Konsekvensar for rv. 15 må omtalast i planbeskrivelsen og nødvendige tiltak for flaumsikring må innarbeidast i planforslaget. Tiltaka som planleggast må ikkje føre til skade på rv. 15. Tilstreккеleg kapasitet i kulvertar/stikkrenner under rv. 15 må ivaretakast. Det må gjerast vurdering av ev. konsekvensar for rv. 15 og bruene (05-1777 Finnoset, 05- 1776 Nugga nedre og 05-1280 Sunde bru). Det må ikkje utførast tiltak under eller nær bruene som kan påvirke bruene si bæreevne eller sikkerheit negativt. Vi ynsker å bli involvert i vurderingar som blir gjort mhp bruene på rv. 15 og tiltak som kan påverke desse.</p> <p>DETALJREGULERING: Vi støttar forslaget om at akutte tiltak for forebygging av flaum kan gjennomførast utan detaljregulering. Ein må likevel gjera nødvendige avklaringar med berørte, m.a.</p>	<p>Hovudtrekk frå masterplan blir innarbeidd i områdeplanen for å gi føringar for ønskt utvikling. For utviklingsområde blir det stilt krav om detaljregulering.</p> <p>I det vidare arbeidet blir konsekvensane av flaumsikringstiltaka vurderte. Det er naturleg å involvera Statens vegvesen på eit tidleg tidspunkt der ein ser at flaumsikringstiltak kjem i berøring med bruer på rv. 15 eller dersom tiltaka påverkar desse.</p> <p>Sikringsprosjektet avklarar dimensjoneringsgrunnlaget for eksisterande bruer. Det kan vere behov for tiltak der bruene ev. er underdimensjonerte eller feildimensjonerte og dette påverkar moglegeita for ei helheitleg sikring av Vågåmo.</p> <p>Områdereguleringsplanen skal, for sikringstiltaka, ha eit detaljeringsnivå som direkte heimlar byggjeløyve</p>

Områderegulering Vågåmo

Oppsummering og vurdering av innspel i samband med varsel om oppstart og høyring av planprogram

<p>statlege og fylkeskommunale myndigheiter. Alle andre tiltak må fylgje plan- og bygningslova sine krav om detaljregulering.</p> <p>Tilbakemelding vedrørende endret plangrense Statens vegvesen har ingen merknad til at området for denne reguleringsplanen blir utvida. Utvidinga har ingen verknad for våre interesser. Vi viser elles til vår uttale til reguleringsplanen ved varsel om oppstart (dat. 23.08.23).</p>	<p>og gjennomføring av tiltak utan krav om detaljregulering. For andre område kan det vere nødvendig å setje krav om detaljregulering. Særleg gjeld dette utviklingsområde.</p> <p>Bli teke til etterretning.</p>
---	---

1.4 Steinar Aasgaard, brev datert 30.08.23

Merknad	Vurderingar
<p>Kræmarsandbu, gnr/bnr 17/1 Garden ligger innanfor plangrensa. I følge forslag til planprogram er det omfattande planar og tiltak som skal vera aktuelle på eigedommen. Siden forslag til tiltak er såpass omfattande har han eit ønske om eit møte med forslagstillar og med rådgjevarar i NVE og NGI så tidleg som mogleg i planprosessen.</p>	<p>Det blir fortløpande arrangert opne kontordagar der både Vågå kommune og NVE deltek. Det blir på open kontordag sett av særskild tid til Aasgaard som ei oppfølging av denne merknaden.</p>

1.5 Øystein Gården, brev datert 30.08.23

Merknad	Vurderingar
<p>Haugamoen gnr./bnr. 66/37, 66/328 og Vågåvatnet Feriesenter gnr/bnr. 66/8.</p> <p>Haugamoen og Vågåvatnet Feriesenter ligg innanfor plangrensa. I følge forslag til planprogram er det omfattande planar og tiltak som kan vera aktuelle på min eigedom.</p> <p>Sidan forslag til tiltak er såpass omfattande, har eg problem med å uttrykje mine innspel i denne høyringa. Eg ønskjer difor eit møte med forslagstillar og med rådgjevarar i NVE og NGI så tidleg som mogleg i planprosessen.</p>	<p>Det blir fortløpande arrangert opne kontordagar der både Vågå kommune og NVE deltek. Det blir på open kontordag sett av særskild tid til Gården som ei oppfølging av denne merknaden.</p>

Områderegulering Vågåmo

Oppsummering og vurdering av innspel i samband med varsel om oppstart og høyring av planprogram

1.6 Vanglandet båtforening, innspill/spørsmål til møtet mandag 28. august

Merknad	Vurderingar
<ul style="list-style-type: none">• Utvidelse med en molo til.• Forlengelse av eksisterende molo.• Felles område for bading i vanglandet.• Det er behov for utvidelse av bryggeanlegget. (tegne inn denne i en Fremtidig plan.)• Hvordan blir det ved en evt. oppstart ? Blir det anleggsområdet i vanglandet ?• Evt. hvor lang blir anleggsperioden ? Blir bryggeanlegget berørt ?• Kan bryggeanlegget brukes under en evt. anleggsperiode.• Badstua ?• Fremtidig arealbehov. (Kommer på en skisse før 8. september.)• Behov for masse	<p>Det blir fortløpande arrangert opne kontordagar der både Vågå kommune og NVE deltek. Det blir sett av særskild tid på open kontordag til Vanglandet båtforening som ei oppfølging av denne merknaden. Uttalen er notert som eit innspel til planarbeidet.</p>

1.7 Mattilsynet, brev datert 31.08.23 og 26.09.23

Merknad	Vurderingar
<p>Mattilsynet er sektormyndighet for plantehelse, fiskehelse- velferd, dyrehelse- og velferd, mat og drikkevann.</p> <p>Drikkevann I planprogrammet står det at Vågåmo vannverk bør sikres ved bygging av flomvoll eller separate tiltak for kritiske deler av vannverkbygget med nivåheving av sårbare installasjoner i tre brønnhus. Mattilsynet synes det er positivt at det blir utført tiltak med flomsikring. Det er viktig at det blir tatt hensyn til råvannskilde med tilsigsområde i anleggsperioden for å hindre forurensing, jf. drikkevannsforskriften § 4 forbud mot å forurense drikkevann. Dersom det er privat vannkilder i planområdet, er det viktig at disse også blir tatt hensyn til.</p> <p>Fiskehelse/fiskevelferd I planprogrammet står det at det kan bli aktuelt å ta ut masse nedstrøms ved utløpet av Finna og Nugga, samt i utløpet til Finna, samt etablere flomvoller. Anleggsvirksomhet i vannkanten/i elven kan arbeidet føre til tilslamming av elvebunn i anleggsperioden. Anleggsperioden for dette arbeidet bør være på fastsatte tider av året for å unngå konflikt med gyting og oppvekst av yngel. Dersom anleggsmaskinene er blitt brukt i andre vassdrag er det viktig at disse er godt rengjort for å hindre spredning av sykdommer.</p> <p>Planter</p>	<p>Påverknad av drikkevasskjelder blir vurdert i den vidare planlegginga og i anleggsfasen.</p> <p>Behov for å ta ut masse i Ottaelva, og om det skal leggjast til rette for dette, blir vurdert i det vidare planarbeidet. Dersom dette blir aktuelt, må det utgreiast og det må innarbeidast planføresegner som tek i vare gyting på best mogleg måte.</p>

Områderegulering Vågåmo

Oppsummering og vurdering av innspel i samband med varsel om oppstart og høyring av planprogram

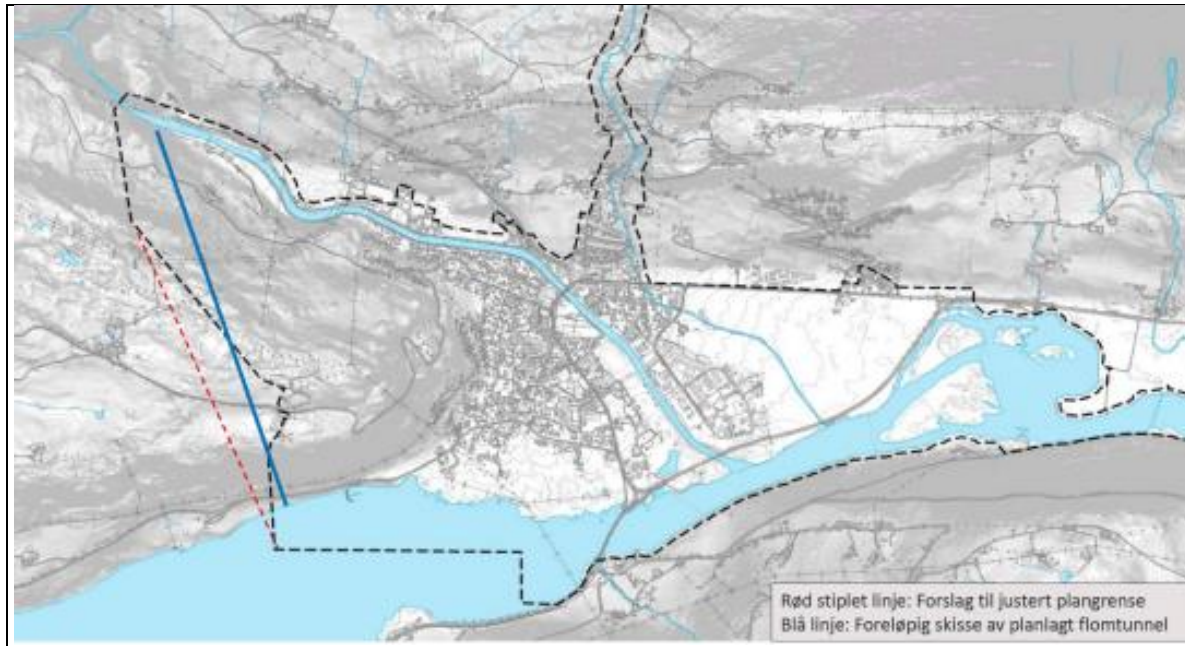
<p>I lov om plantehelse er det krav til at det blir tatt hensyn til plantehelse og planteskadegjørere. I forbindelse med gravearbeid og flytting av masser må dette tas i betraktning for å sikre at smittsomme plantesykdommer ikke blir spredd, dette gjelder både via vann og jord, samt utstyr eller masser som har vært i kontakt med uønsket arter eller smittestoffer.</p> <p>Vi ber om å bli orientert i det videre planarbeidet.</p> <p>Tilbakemelding vedrørende endret plangrense Vi viser til vår tidligere uttale datert 31.08.2023, vi har ingen ytterligere kommentarer til oppstartsvarsel og endringen av plangrensen.</p>	<p>Føresegner til planen som stiller krav til at arbeidet skal gjennomførast slik at ein førebyggjer overføring av kjent og ukjent smitte til jord og vatn vil vere aktuelt. Dette kan f.eks. vere krav til reingjering av anleggsutstyr.</p> <p>Mattilsynet er høyringspart i den vidare planprosessen.</p> <p>Blir teke til etterretning.</p>
--	---

1.8 NVE v/ Flaumsikringsprosjekt, e-post datert 01.09.23

Merknad	Vurderingar
<p>Som det framgår av henvendelsen fra vår konsulent, så tyder grunnundersøkelsene i Vågåvatnet på at man må justere retningen på tunellen noe i forhold til tidligere antagelser. Vårt innspill til planprosessen og høring av planprogrammet er derfor behovet for justering av plangrensen i tråd med kartutsnittet fra Multiconsult vedlagte e-posten under:</p> <p>Etter at vi nylig har gjennomført grunnundersøkelser/seismikk ved Vågåvatn, ser vi at grunnforhold setter noen ytterligere rammer for plassering av en evt. flomtunnel/ utløp. Det er fremdeles usikkert hvor utløpet skal plasseres, men i et scenario der den må plasseres langt vest, kommer vi i konflikt med plangrensa om vi skal unngå store svinger i flomtunnelen. Det er utarbeidet en foreløpig skisse av planlagt flomtunnel (blå strek i skissen nedenfor) med utløpsplassering i vest. Basert på dette er det ønskelig å gi innspill til å utvide plangrensa, jamfør rød stiple linje. Utvidet plangrense gjelder tunnel under bakken, og det er ikke planlagt terrenginngrep i dagen i det utvidete området. Dette er en grov skisse der det ikke er gjort vurderinger ift. eiendomsforhold.</p>	<p>Nyleg gjennomførte grunnundersøkingar utløyste behov for utviding av planområdet.</p> <p>Med bakgrunn i merknaden vart planområdet utvida for å sikra tilstrekkeleg areal med omsyn til planlegging av flaumtunnel. Planområdet vart utvida med om lag 220 dekar, og samla planområde etter utviding er ca. 5897 dekar stort.</p> <p>Varsel om endra plangrense vart annonsert i avisa GD, lagt ut på internettsida til kommunen og send ved brev datert 07.09.23. Frist for merknader og innspel til utvidinga av planområdet vart sett til 29.09.23.</p>

Områderegulering Vågåmo

Oppsummering og vurdering av innspel i samband med varsel om oppstart og høyring av planprogram



1.9 Olav Melhus, brev datert 06.09.23

Merknad	Vurderingar
<p>Ser av kart at planområdet kun dekker de midtre/nedre deler av Nugga. Betyr dette at en ikke har vurdert om en mindre regulering av Jett-tjønn kan ha effekt på flom i Nugga ved kortvarige sterkt regn. Selv om Nugga også har tilsig fra områder utenfor nedslagsområdet til Jett-tjønn vil jeg anta at avrenningen fra disse områdene har større forsinkelse. Som en del av denne vurderingen, ville det vel være interessant å vite om utløpet mot Dovre tåler mer enn Nugga ved styrtregn, samt om det ville være mulig å redusere tiltakene med flomvoller og kulverter under veier.</p>	<p>Fordrøyingstiltak er vurdert i samband med utgreiing av sikringstiltak. Fordrøyingseffekten har samanheng med kor mykje av det totale nedbørfeltet til Nugga som kjem frå område som drenerer til Jettjønn. Dette er noko bergrensa. Samtidig omfattar sikringsbehovet skredfare, og ikkje berre flomfare.</p>

Områderegulering Vågåmo

Oppsummering og vurdering av innspel i samband med varsel om oppstart og høyring av planprogram

1.10 Ruth Berg, Reidar Berg, Anne Silje Berg og Øyvind Sødal, brev datert 07.09.23


Merknad	Vurderingar
<p>Bebuarar i Vågåvegen 31 og 33 ønskjer å komme med innspel i samband med varsla oppstart av planarbeid.</p> <p>Vidare arbeid med prosjektet bør ta omsyn til at forbygninga i Nugga har ein kulturhistorisk verdi. Den delen av tiltaket som går forbi våre eigedommar er antakeleg bygd tidleg på 40-talet , etter 1938-flaumen. Ei trapp i forbygninga (vestsida) om lag på høgde med Augustastugu er fortsatt synleg. Denne vart nytta til klesvask og vasshenting av bebruarane.</p> <p>Ei avskjeringsgrøft parallelt med vestsida av forbygninga er bygd mykje seinare, for 10-15 år sidan. Frå gangbrua utanfor Ysteriet og ned til brua over Nugga (Vågåvegen). Utløpet er synleg i forbygninga. Avskjeringsgrøfta vart etablert for å førebygge problem med kjøving som førte til fortrenging av vatn i grunnen og vatn i kjellar på Nuggestugu og i ein kommunal brannkum. Tiltaket skal ha blitt nedteikna og arkivert hjå Vågå kommune/teknisk.</p> <p>Det er ønskeleg at planarbeidet held ope ein moglegheit til å etablere ein framtidig gangstig oppover langs Nugga, (austsida) opp til brua over Nugga ved vegen inn til Gardsøy. Dette er delvis ein eldre veg til Gardsøy og Nørdre Øy, og fine steinmurar er framleis synlege. Området har gode natur- og rekreasjonskvalitetar som etter vårt syn kan utviklast til eit godt nærmiljøtiltak.</p>	<p>Opplysninga om trappa i forbygninga blir teken til orientering. Det er kjent at flomforbygginga i planområdet har kulturhistorisk verdi. I planprogrammet er kulturminne og kulturlandskap angitt som eit utgreiingstema i konsekvensutgreiinga. Korleis kulturminna og kulturlandskapet blir påverka fysisk og visuelt av flaumsikringstiltaka blir såleis greidde ut. NVE har varsla rette myndigheit med tanke på dei kulturhistoriske verdiane og vil følgje opp dei krav som er knytt til forbygginga.</p> <p>Opplysninga blir teke med i det vidare arbeidet med flaumsikringstiltaka og planarbeidet.</p> <p>Turstigar er eit tema som vil bli vurdert nærare i samband med tema Folkehelse og friluftsliv, jf. planprogrammet.</p>

1.11 Brun Bygg, brev datert 07.09.23

Merknad	Vurderingar
<p>På vegne av Klonosodden AS vil vi komme med innspill på planområdet for flomsikring av Vågåmo. Vi mener eiendommen Klonosodden er et areal som burde vært innunder vurdert planområdet. Det av ulike grunner som vannføring, eventuelle endringer i elva ved flomsituasjoner samt endret vannføring i Vågåvatnet som følge av planlagt flomtunell. Eventuelle natur og miljøhensyn.</p> <p>Slik avgrensinga er satt i dag virker denne som unaturlig med avgrensing midt i elva for å svinge inn igjen nedstrøms ved odden. Vi mener denne avgrensninga burde vært dratt helt over elva oppstrøms og ikke avgrenses midt i elva.</p>	<p>Planområdet er vurdert som tilstrekkeleg med omsyn til planlagde flomsikringstiltak. Det er ut frå dette ikkje behov for å utvide planområdet med bakgrunn i formålet med reguleringsplanarbeidet. Planområdet blir ikkje foreslått utvida til å omfatte Klonosodden.</p>

Områderegulering Vågåmo

Oppsummering og vurdering av innspel i samband med varsel om oppstart og høyring av planprogram

	<p>Konsekvensar av ev. sikringstiltak er delvis utgreidd og vil bli vurdert i detalj i det vidare arbeidet. Ut frå NVE sine vurderingar er det førebels lite som tyder på at sikringstiltak vil ha nokon vesentleg negativ effekt på vannstanden i Vågåvatnet.</p>
--	--

1.12 Astrid Sørbu Mølmen, brev datert 11.09.23

Merknad	Vurderingar
<p>Min eiendom Øvre Nordheradsvegen 186 ligger innenfor planområdet. Endringen er antatt begrunnet i en endring av traseen for en flomtunnel fra Finna til Vågåvatnet. Tunnelen vil da komme rett under min eiendom. Konsekvensen er at tunnelen vil drenere grunnen under min eiendom.</p> <p>Siden 1984 har jeg hatt en grunnvannsbrønn for forsyning av drikkevann. Brønnen er ca. 140 m dyp. Den har marginal gitt nok drikkevann i de 40 årene jeg har bodd her. En liten endring i grunnvannsspeilet kan derfor tørtlegge denne brønnen.</p> <p>Jeg forutsetter derfor at kommunen vil bekoste kommunalt drikkevann fram til eiendommen om brønnen blir ubrukelig etter bygging av en flomtunnel. Jeg forventer at framtidig drikkevannsforsyning blir sikret uten kostnader for meg.</p>	<p>Det er framleis uvisst kvar tunnelutløpet skal plasserast, men utvidinga av planområdet vil sikra eit tilstrekkeleg areal med omsyn til plassering av ein eventuell flaumtunnel.</p> <p>Dersom det viser seg mogleg å gå vidare med flaumtunnel som sikringstiltak, må konsekvensar for vasskjelder bli utgreidd. Opplysninga blir teken med i det vidare arbeidet med flaumsikringstiltaka og planarbeidet.</p> <p>Forholdet til privat vassforsyning er omtalt i planprogrammet kap 4.1.2 der det m.a. går fram at dersom dagens kjelder blir påverka, må desse erstattast. Planprogrammet blir supplert slik at det går fram at alternative løysingar for vassforsyning må utgreiast dersom dagens løysingar blir ramma.</p>

Områderegulering Vågåmo

Oppsummering og vurdering av innspel i samband med varsel om oppstart og høyring av planprogram

1.13 NVE, brev datert 12.09.23

Merknad	Vurderingar
<p>NVE har gjennomført ei moglegheitsstudie for heilskapleg sikring av Vågåmo mot flaumskred og flaumhendingar. Planarbeidet er utløyst av behovet for nødvendig planavklaring for gjennomføring av skisserte sikringstiltak. Moglegheitsstudien ligg til grunn for vidare prosjekterings- og reguleringsplanarbeid.</p> <p>Kommunen skriv at områdereguleringsplanen skal ha eit detaljeringsnivå for sikringstiltak for flaum og skred som direkte heimlar byggeløyve og gjennomføring av tiltak utan krav om detaljregulering. For andre område kan det vere nødvendig å setje krav om detaljregulering. Vi merker oss at det i kapitelet om samfunnsikkerheit er omtalt ROS-analysen vil ta omsyn til at delar av planlagde tiltak skal gå direkte til byggesak og ikkje vere gjenstand for etterfølgande detaljregulering. Vi syner i den samanheng til at fare skal vere utgreia på siste plannivå, jf. rundskriv 5/18 om samfunnssikkerhet i planlegging og byggesaksbehandling.</p> <p>NVE har ingen ytterlegare merknadar til planprogrammet.</p> <p>Generelle råd</p> <p>For å få eit fullstendig oversyn over korleis de kan ta omsyn til våre tema i reguleringsplanen rår vi dykk til å nytte våre nettsider for arealplanlegging. Der er informasjonen og rettleiinga lagt opp etter plannivå. Vi vil særleg vise til Kartbasert rettleiar for reguleringsplan. Rettleiaren leier dykk gjennom alle våre fagområde, og gir dykk verktøy og innspel til planarbeidet. Den som utarbeider planen har ansvar for at desse interessene blir vurdert i planarbeidet.</p> <p>NVE si oppfølging av planarbeidet</p> <p>I plandokumenta må det gå tydeleg fram korleis dei ulike interessene er vurdert og innarbeidd i planen. Det er viktig at alle relevante fagutgreiingar innan NVE sine saksområde er vedlagt. Vi ber om at alle plandokument blir sendt elektronisk til NVE.</p>	<p>Merknaden blir teken til etterretning.</p>

Områderegulering Vågåmo

Oppsummering og vurdering av innspel i samband med varsel om oppstart og høyring av planprogram

1.14 Innlandet fylkeskommune v/Samfunnsutvikling, brev datert 12.09.23 og 26.09.23

Merknad	Vurderingar
<p>Vi viser til oversendelse datert 29.06., med svarfrist 08.09.2023. Saken omhandler varsel om oppstart av planarbeid og høring av planprogram for Områderegulering Vågåmo, Vågå kommune.</p> <p>Vågåmo tettsted og kommunesenter ligger utsatt til for flom og flomskred. Med bakgrunn i dette har NVE gjennomført en mulighetsstudie med tanke på helhetlig sikring av Vågåmo mot flomhendelser i elvene Otta, Finna og Nugga. Planarbeidet er utløst av behovet for nødvendig planavklaring for gjennomføring av skisserte flomsikringstiltak. Mulighetsstudien ligger til grunn for prosjekterings- og reguleringsplanarbeidet.</p> <p>Plan- og miljømessige forhold</p> <p><i>Vassdrag</i></p> <p>Fylkeskommunen minner om at de regionale vannforvaltningsplanene ble revidert i 2022. Planområdet til reguleringsplan for Vågåmo i Vågå kommune ligger innenfor Innlandet og Viken vannregion, og Regional plan for vannforvaltning for vannregion Innlandet og Viken 2022 – 2027 skal legges til grunn i planen.</p> <p>Flomproblematikk og vurdering av tiltak nevnes som viktige tema i forbindelse med planarbeidet. Dersom eventuelle tiltak vil berøre vassdrag eller vassdragets utløp må planen redegjøre for hvilke fysiske tiltak det vil bli behov for å gjøre. Slike tiltak må både i anleggsfasen og driftsfasen planlegges slik at de ivaretar fisk og øvrig vassdragsmiljø, og det må knyttes avbøtende bestemmelser til som sikrer dette (eks. gjennomføringstidspunkt, utforming av kryssing, ivaretagelse av fiskens vandring, kantvegetasjon etc). Tiltak i vassdrag som ikke skal behandles etter vannressursloven skal i utgangspunktet behandles av fylkeskommunen etter lakse- og innlandsfiskekloven, og fjerning av kantvegetasjon behandles av statsforvalteren etter vannressurslovens §11. Optimalt sett bør planen inneholde planbestemmelser som i tilstrekkelig grad sikrer vassdragsmiljøet, dersom dette er innarbeidet kan man slippe en behandling etter særlovverket i etterkant av vedtatt plan. Dette vurderes når planen kommer på høring, og tiltak i vassdrag må derav beskrives i en slik grad at det er mulig å vurdere om planen kan erstatte særlovsbehandling i etterkant eller ikke.</p> <p>Reguleringsplanen påvirker tre ulike vassdrag: Finna, Nugga og Otta, der Finna er et verna vassdrag. Disse tre er fiskeførende. I tillegg renner det flere mindre bekker gjennom området. Det er viktig å sikre gode kantsoner ned til alle vassdrag. Kantsoner er viktige for vannmiljøet ettersom de er med på å regulere temperatur, skaper skjul for vannlevende organismer og minsker avrenning fra landbruk og infrastruktur til vassdraget. En god, funksjonell kantsone skal aller helst bestå av flersjiktet, stedegen</p>	<p>Med bakgrunn i merkningen blir det innarbeidd <i>Regional plan for vassforvaltning for vassregion Innlandet og Viken 2022-2027</i> i planprogrammet punkt 2.2 Regionale føringar.</p> <p>Det vil vera aktuelt med føresegner som tek vare på fisk og anna vassdragsmiljø på best mogleg måte. Tiltaka blir beskrivne i ein slik grad at det er mogleg å vurdere om planen kan erstatta særlovsbehandling i etterkant. Merkningen blir teken med vidare til det vidare planarbeidet. Tiltaka vil bli behandla etter vannressursloven sine bestemmelser.</p> <p>Merknad med omsyn til varetaking av kantsone blir teken med i det vidare arbeidet.</p>

Områderegulering Vågåmo

Oppsummering og vurdering av innspel i samband med varsel om oppstart og høyring av planprogram

<p>kantvegetasjon med godt etablerte rotsystemer (som for eksempel løvtrær). Kantsoner kan for eksempel ivaretas ved å opprette hensynssoner for naturmiljø ned mot vassdrag innenfor reguleringsgrensa, eller i en planbestemmelse med konkrete mål på hvor mye kantsone som skal avsettes ned mot vassdrag.</p> <p>Naturmangfold</p> <p>Planprogrammet viser til at det er behov for kartlegging av naturmangfold. Fylkeskommunen er særlig opptatt av våre ansvarsarter, dvs. høstbare og ikke-truede arter. I denne sammenheng er Vågåvatnet sin funksjon som trekk- og overvintringsområde for vannfugl aktuelt. Redusert oversvømmelse, endret vannhastighet og endringer i substrat og vekstforhold, kan påvirke arter. Det er viktig å ta med i betraktningen at nåværende artsregistreringer sannsynligvis ikke gir et fullstendig bilde av artsutbredelser. Samstilling av eksisterende kunnskap og ny feltkartlegging vil derfor være formålstjenlig.</p> <p>Det er registrert flere forekomster av ulike naturtyper innenfor reguleringsplanens grenser, hovedsakelig tilknyttet flommark i øst og noe gammelskog i vest. De fleste forekomstene er registrert med verdikategori "Viktig", men noen er også markert som "Svært viktig". Vi vil anbefale å benytte hensynssoner for naturmiljø ned mot naturtypene for å sikre ivaretagelse av verdiene. Det vil også være hensiktsmessig med ny feltkartlegging for å oppdatere kunnskapsgrunnlaget knyttet til naturverdiene, og spesielt i forhold til utbredelsen av de ulike naturtypene.</p> <p>Kulturvern faglige forhold</p> <p><i>Nyere tids kulturminner</i></p> <p>Det er innenfor planområdet flere verdifulle kulturmiljø og landskap. Det virker som om det er gjort vurderinger rundt dette i planen og at det må videre vurderinger til i enkelte tilfeller der siktlinjer, landskapshensyn og kulturmiljøer blir berørt i stor grad. Det er lagt opp til konsekvensutredninger og videre vurderinger rundt kulturminnehensyn. Flomsikringen vil påvirke kulturminner og kulturmiljøer og landskap, men det er også med på å sikre kulturminner/miljøer fra skade under ekstremhendelser som flom og ras.</p> <p><i>Automatisk fredete kulturminner</i></p> <p>Etter en befaring innenfor planområdet, er det klart at arealer sør for Vågåvegen og Sve, arealer øst for Krokjordet og arealer i vest rundt Vang og Haug bør sjekkes. Det vil si at det bør undersøkes for automatisk fredete kulturminner under dyrket mark. Stedsnavn, og tidligere funn tilsier at potensialet for ytterligere funn også under dyrka mark kan være stor. I tillegg er det enkelte arealer som bør overflateregistreres. Blant annet ligger det inne et klebersteinsbrudd nordvest i Kvarbergsmorkje, og</p>	<p>Det kjem fram av planprogrammet at det skal utførast kartlegging av biologisk mangfald. Det er i planprogrammet kap 4.1.1 konkret vist til at det i samband med prosjektering av sikringstiltak vil vere behov for kartlegging av naturmangfald og ein eigen fiskebiologisk kartlegging. Det blir lagt inn ei presisering i kap 4.1.1 "Moglege konsekvensar for vassfugl skal inngå i utgreiingane der trekk- og overvintringsområde kan bli råka".</p> <p>Innspel om å nytte omsynssoner for naturmiljø ned mot naturtypene for å sikre naturverdiene vil bli vurdert nærare i arbeidet med områdereguleringa.</p> <p>Planprogrammet har kulturminne og kulturlandskap som eit eige KU-tema. Det vil utgreiast korleis kulturminna og kulturlandskapet blir påverka fysisk og visuelt av flaumsikringstiltaka, og korleis ein eventuelt kan redusere påverknaden av sikringstiltaka.</p> <p>Merknad blir teken til etterretning.</p>
---	--

Områderegulering Vågåmo

Oppsummering og vurdering av innspel i samband med varsel om oppstart og høyring av planprogram

<p>noen strukturer som er synlig ved bruk av LIDAR-data like ved Finna, nord i planområdet. Disse bør undersøkes nærmere, og kontrollregistreres. Et utfyllende budsjett til en arkeologisk registrering ettersendes snarlig, og innen den 14. september.</p> <p>Samferdselsfaglige forhold</p> <p>Innlandet fylkeskommune har et generelt regionalt ansvar for trafiksikkerhet, kollektivtrafikk, tilrettelegging for gåing og sykling, samt å ivareta føringene i de Statlige planretningslinjene for samordnet bolig-, areal- og transportplanlegging.</p> <p>Som vegeier og forvalter av fylkesvegene i Innlandet, uttaler vi oss til alle forhold som berører fylkesvegene konkret.</p> <p>Flere fylkesveger blir berørt av tiltakene; Fv 2630 Vågåvegen (inkludert bru over Finna og Nugga), Fv 2634 Øvre Nordheradsvegen, Fv 2640 Nedre Nordheradsvegen og Fv. 2632 Skogbygdsvegen. Fv 2640 Nedre Nordheradsvegen vil sannsynligvis bli berørt av tunnelutløp fra flomtunnel for Finna.</p> <p>Oversendt planprogram viser til at det er flere bruer innenfor planområdet som har for liten kapasitet ved håndtering av mye vann. Det skal derfor utredes kapasitet på bruene og bruer med for liten kapasitet må byttes ut i forbindelse med arbeidet med flomsikring.</p> <p>Alle tiltak som berører fylkesveg skal utføres i henhold til gjeldende vegnormal, Statens vegvesens håndbok N100 Veg- og gateutforming. Bru og konstruksjoner skal prosjekteres etter gjeldende regelverk som f.eks. Norsk Standard, Eurocoder og Statens vegvesens håndbøker, eks. N400. Innlandet fylkeskommune skal involveres i prosesser med planlegging av berørte bruer, bli invitert i møter angående disse og få mulighet til å uttale seg om valg som skal gjøres for de berørte bruene. Innlandet fylkeskommune skal ha byggeplaner for tiltak som berører fylkesveg oversendt i god tid før gjennomføring, og tiltak skal godkjennes av fylkeskommunen før det kan gis igangsettingstillatelse. Vi ber om at dette sikres ivaretatt i reguleringsbestemmelsene.</p> <p>Trafiksikkerhet</p> <p>Gjennom planarbeidet må det gjøres tilstrekkelige fagkyndige veg-, trafikk- og trafiksikkerhetsmessige vurderinger. Nødvendige tiltak må belyses, og tas inn som rekkefølgekrav i planens bestemmelser. I anleggsfasen vil det bli ekstra trafikk av tunge kjøretøy innenfor planområdet og tilstøtende areal. Vi ber om at trafiksikkerhet vektlegges i anleggsfasen.</p> <p>Tilbakemelding vedrørende endret plangrense <i>Planfaglege forhold</i></p>	<p>Gjeldende vegnormalar og regelverk blir lagde til grunn for tiltak som råkar fylkesveg, men også sikringskrav for eksisterande og delvis ny bebyggelse (TEK17). I planprosessen vil det bli behov for dialog med Innlandet fylkeskommune. NVE har allerede starta dialog med bru-seksjonen i Innlandet fylkeskommune om dette.</p> <p>Tekst om at byggeplanar for tiltak som råkar fylkesveg skal oversendast, og at tiltak skal godkjennast av fylkeskommunen før igangsetjingsløyve blir gjeve, blir innarbeidd i reguleringsføresegnene.</p> <p>Merknad blir teken med i det vidare planarbeidet.</p>
---	---

Områderegulering Vågåmo

Oppsummering og vurdering av innspel i samband med varsel om oppstart og høyring av planprogram

<p>Endringa av plangrensa medfører ingen ytterlegare planfaglege merknader frå fylkeskommunen si side.</p> <p><i>Kulturvern faglege forhold</i></p> <p>Automatisk freda kulturminne Det blei tatt høgde for endra plangrense ved utarbeiding av budsjettet. Det er elles ingen ytterlegare merknader frå arkeologi si side til endring av plangrensa.</p>	<p>Tilbakemelding med omsyn til endra plangrense blir teken til etterretning.</p>
---	---

1.15 Innlandet fylkeskommune v/kultur-Arkeologi, brev datert 14.09.23

Merknad	Vurderingar
<p>Varsel om registrering – sjakting og overflateregistrering</p> <p>I henhold til våre arkivopplysninger, er planområdet delvis registrert tidligere i forbindelse med tidligere reguleringsplaner i samme område. Det er kjent flere automatisk fredete kulturminner innenfor og like utenfor planområdet. Planområdet omfatter en god del dyrka mark øst og sørvest i planområdet. Det vil i utgangspunktet bli sjaktet arkeologisk rundt gårdene Vang, Haug og Moen i sørvest og Sve og Kræmar-Sandbu i øst. I øst vil ikke sjaktingen omfatte hele jordet sørover til Otta. Det samme gjelder for områdene i sørvest. Her vil det bli sjaktet vest, sørvest for Vang, og noe rundt Haug og Moen. Her har det tidligere blitt sjaktet noe i forbindelse med en annen plan. Det er stort sett gårdshistorie, gårdsnavn/opprinnelse og tidligere funn som sier noe om potensialet for øvrige funn i disse områdene. I tillegg er det oppdaget en rekke strukturer ved bruk av LIDAR i både utmark og i beitemark som må kontrolleres. På grunnlag av ovennevnte er det nødvendig å foreta arkeologisk registrering innenfor planområdet for å oppfylle undersøkelsesplikten etter lov om kulturminner. Jmfør § 9 plikter den ansvarlige leder eller forvaltningsorgan ved planleggingen av større offentlige eller private tiltak etter lovens § 8, første ledd, å undersøke om tiltaket vil virke inn på automatisk fredete kulturminner på en måte nevnt i lovens § 3, første ledd.</p> <p>Metoder</p> <p>Ved registrering av områder bestående av dyrka mark graves det søkesjakter på 3,5-4,0 m bredde ved maskinell fflateavdekkingsmetode. Denne metoden går ut på at det benyttes gravemaskin hvor matjordlaget blir fjernet. Eventuelle funn avdekkes i form av strukturer i undergrunnen. De vanligste funnene som gjøres ved slike registreringer er kokegroper, stolpehull etter bygninger, eldre dyrkingsspor som rydningsrøyser og av og til overpløyde gravminner. Det kan også avdekkes utmarksrelaterte kulturminner som eksempelvis jernframstillingsplasser, kullgroper, tjæremiler og fangstgroper.</p>	<p>Innlandet fylkeskommune v/Kulturarv- Arkeologi vil undersøke/registrere dei områda som er angitt som potensielle med omsyn til automatisk freda kulturminne. Undersøkingane foregår med bakgrunn i dei angitte områda og dei metodar som er skisserte i merkningen.</p>

Områderegulering Vågåmo

Oppsummering og vurdering av innspel i samband med varsel om oppstart og høyring av planprogram

<p>Registreringen vil også omfatte overflateregistrering. Denne metoden går ut på at det foretas visuelt søk etter faste kulturminner som er synlige på markoverflaten.</p> <p>Eventuelle funn som gjøres dokumenteres ved oppmåling, innmåling, kort tekstbeskrivelse og eventuelt ved foto og legges inn i nasjonal kulturminnebase «Askeladden». Dersom det påvises strukturer av uviss funksjon og alder (og dermed usikker vernestatus), kan det være aktuelt å undersøke slike ved en mindre prøvegraving og uttak av dateringsmateriale som sendes til laboratorium for 14C-datering. Denne type arkeologisk registrering kan bare utføres på bar og telefri mark.</p> <p>Kostnader</p> <p>I henhold til lov om kulturminner § 10 skal tiltakshaver selv dekke de utgifter kulturminnemyndighetene har i forbindelse med gjennomføringen av undersøkelsesplikten etter § 9. Riksantikvaren og Klima- og Miljødepartementet har utarbeidet retningslinjer for oppfyllelse av undersøkelsesplikten jf. kulturminneloven § 9. Det er også utarbeidet mal for budsjettering. Det totale maksimumsbudsjettet for denne registreringen er beregnet til kr 191 968,- Dette inkluderer forarbeid, feltarbeid, etterarbeid, reiseutgifter og to dateringer. Spesifisert budsjettoverslag for den arkeologiske registreringen følger vedlagt.</p> <p>Budsjettet har ikke tatt høyde for kostnader til entreprenør, brakke og gravemaskin. Fylkeskommunen kan ifølge Riksantikvarens retningslinjer ikke pålegge tiltakshaver å stille med entreprenør. Om tiltakshaver vil at fylkeskommunen skal stille med entreprenør, så må det utarbeides et nytt budsjett som tar høyde for dette. Det må beregnes noe tid. Godkjent budsjett må foreligge før oppdraget kan meldes til entreprenørkontakt.</p> <p>Det understrekes at dette er et maksimumsbudsjett som tar høyde for at det gjøres funn som må dokumenteres. Dersom det ikke gjøres funn, vil den endelige kostnaden normalt bli lavere.</p> <p>Det opplyses om at planen ikke kan vedtas før fylkeskommunen har gitt ny uttalelse på grunnlag av varslet kulturminneregistrering. Dersom det planlegges tiltak påbegynt før områdene er registrert eller endelig uttalelse foreligger, må fylkeskommunens saksbehandler kontaktes.</p> <p>Fylkeskommunens kulturminneavdeling ser frem til et snarlig svar fra tiltakshaver om godkjenning av vedlagte budsjett. Det understrekes at arkeologisk registrering ikke foretas før vedlagte budsjettoverslag er godkjent og returnert til fylkeskommunen i underskrevet stand. Tiltakshaver må ta kontakt med kulturminneavdelingen i god tid før registreringen ønskes gjennomført, slik at vi kan</p>	<p>Innlandet fylkeskommune v/Kultur-arkeologi vil gjera arkeologisk registrering innanfor dei angitte områda. I samsvar med lov om kulturminne § 10 skal tiltakshavar (i denne saka Vågå kommune) sjølv dekkja dei utgiftene kulturminnestyresmaktene har i samband med gjennomføringa av undersøkingsplikta etter § 9. Fylkeskommunen har ettersendt eit utfyllande budsjett, som kommunen har godkjent og returnert i signert tilstand. Kommunen har 10.10.2023 sendt ut varslingsbrev til aktuelle grunneigarar og ber om samtykke der det skal undersøkast på dyrka mark eller innmark.</p>
--	---

Områderegulering Vågåmo

Oppsummering og vurdering av innspel i samband med varsel om oppstart og høyring av planprogram

planlegge registreringen i forhold til kapasitet. Eventuelle spørsmål i forbindelse med varslet arkeologisk registrering kan rettes til kulturminneavdelingens saksbehandler.

1.16 Naturvernforbundet og BirdLife, brev datert 17.09.23

Merknad	Vurderingar
<p>For den delen av planområdet som omfatter og berører Vågåvatnet, Ottaelva og Finna ønsker vi å komme med følgende innspill:</p> <p>I forbindelse med et landsomfattende arbeid med «Supplerende vern» av viktige naturområder er vi kjent med at Statsforvalteren i Innlandet har foreslått «utosområdet» av Vågåvatnet som et potensielt verneområde. Miljødirektoratet har i sin vurdering, som er oversendt til Klima- og miljødepartementet, anbefalt dette verneforslaget. Forannevnte understreker i stor grad hvilken betydning dette området har i en større biologisk sammenheng. Vi forventer derfor at hensynet til de nasjonale miljøverdiene som knytter seg til denne delen av Vågåvatnet og Ottaelva får en overordnet betydning i planarbeidet. Vi vil her kort oppsummere noen av de mest sentrale hensynene:</p> <p>Fisk i vassdraget. Utløpsområdet av Finna mot Ottaelva er et viktig gyteområde for harr og ørret. Hele utosområdet for Vågåvatnet og Finna har stor biologisk produksjon, noe som gjenspeiles i et attraktivt og rikt fiske. Ved kartlegging av naturverdier bør det foretas en selvstendig fiskebiologisk kartlegging.</p> <p>Fuglelivet. Nedre del av Vågåvatnet, inkludert strykpartiene nedover mot utosen av Finna, har et rikt fugleliv. Området er isfritt gjennom hele vintersesongen og er et svært viktig overvintringssted for mange vannfugler, særlig svaner, ender og fossefall. Dette området har også en svært viktig funksjon som mellomlandingsplass for trekkfugl vår og høst, spesielt områdene fra Sundbrua og vestover mot Lye/Klonesodden. Disse grunne vann- og strandarealene byr på stor næringsproduksjon som fuglene utnytter, samtidig som de her trenger ro og hvile før de fortsetter på sin ferd videre. Artsmangfoldet er svært stort, med innslag av arter som har sine hekkeplasser i polare strøk. Over 20 av våtmarksartene som er registrert i området står på den norske «rødliste». I disse fugleflokkene finner vi også mange fjellfugler, som om våren gjerne blir liggende i området over lengre tid i påvente av is- og snøsmelting høyere opp. Her nevnes spesielt svartand, sjørør, havelle og bergand, som alle står på forannevnte «rødliste».</p>	<p>Det kjem fram av planprogrammet at det vil vera behov for ein eigen fiskebiologisk kartlegging i tillegg til den kunnskapen som kom fram i samband med Mulighetsstudien for helhetlig sikring av Vågåmo.</p> <p>Blir teke til etterretning.</p>

Områderegulering Vågåmo

Oppsummering og vurdering av innspel i samband med varsel om oppstart og høyring av planprogram

<p>Friluftsliv på og ved vassdraget. Vi ser en økende friluftslivaktivitet på Vågåvatnet med motordrevne fremkomstmidler, og vi får bekymringsmeldinger fra folk som observerer forstyrrelse av fugler i hekke- og fostringstida. Med tanke på det rike fuglelivet, og for generelt å verne om det viktige biologiske mangfoldet, bør kommunen sørge for en bevisst og restriktiv utøvelse av friluftsliv på og ved Vågåvatnet og Otta. Dette må gjelde for vatnet, så vel som strandsonene. Det enkle og naturvennlige friluftslivet må også ha sin plass, spesielt i slike verdifulle naturområder - til gagn for både natur og mennesker. Vi oppfordrer Vågå kommune til å utarbeide klare retningslinjer for friluftsliv og ferdsel i dette området, og sørge for at disse blir informert godt om til offentlighet, turistbedrifter og besøkende.</p> <p>Brustugujordet og Smedsmojordet. Det er i kommuneplanens arealdel avsatt matjord i sentrum til boliger og forretninger. Gitt natur- og klimakrisa, og økt behov for matproduksjon lokalt og nasjonalt, bør disse arealene tilbakeføres til landbruk i arealplanen. Her kunne man til eksempel legge til rette for småskala mat-/grøntproduksjon i form av parsellhager. Disse arealene med dyrkbar mark bør uansett ikke bygges ned, men tas vare på for framtida.</p> <p>Gang/sysselbru over Finna mellom industriområdet og sentrum. Vi støtter forslaget om ei gang- og sykkelbru over Finna, som kan knytte sammen og forkorte avstanden mellom sentrum og industriområdets mange funksjoner og tjenestetilbud. Dette er positivt både av miljøhensyn og med tanke på trivsel og folkehelse for innbyggere og besøkende. Ei slik gangbru vil garantert bli mye benyttet av syklistar og gående. Det vil gjøre det enklere å benytte seg av industriområdets funksjoner og tilbud uten bilkjøring, og det vil knytte sammen turstier i og rundt sentrum.</p> <p>Utbedret gangsti langs Finna og Vanglandet – en sentrumsnær tursone for ALLE! Som nevnt i planprogrammet, tenkes det en utbedret gangsti i forbindelse med flomvoller mot Vanglandet. Forutsatt at disse flomvollene ikke betyr inngrep eller skade på viktige naturverdier i strandsonen, kan vi støtte forslaget om utbedret og (antar vi) universelt tilrettelagt gangsti langs både Finna og Vanglandet. Dette er et særdeles verdifullt turområde for sentrum, som har potensiale for langt større bruk ved en god tilrettelegging, slik at også funksjonshemmede kan komme ut på tur her. Av hensyn til bl.a. fuglelivet, særlig i trekkstida vår og høst, bør stien ha en viss avstand fra vannkanten, samtidig som det bør gis plass til et vegetasjonsbelte (skjerm med småskog) mellom stien og vannet. Vi ber om at flomvollene bygges slik at de inngår naturlig i landskapet og den stedsne vegetasjonen, samt at stien ikke asfalteres. Det er ellers en forutsetning at disse tilretteleggingstiltakene ikke er i strid</p>	<p>Merknaden blir teken med i det vidare arbeidet med planforslaget.</p> <p>Kommuneplanens arealdel angir utvikling på Brustugujordet og Smedsmojordet. På Smedsmojordet er reguleringsplanarbeid påbyrja. I samband med varsel om oppstart for denne planen har Statsforvaltaren gitt tilbakemelding om at dei ikkje forventar at området blir tilbakeført til landbruksformål med bakgrunn i området sin avgrensa storleik og sentrale plassering i Vågåmo. Formål angitt i arealdelen videreføres.</p> <p>Når det gjeld Brustugujordet, så viser Masterplanen døme på ulike scenario for utvikling. Arealbruken på Brustugujordet blir vurdert i samband med det vidare planarbeidet.</p> <p>Gang-/sysselbru over Finna mellom industriområdet og sentrum blir innarbeidd i områdeplanen.</p> <p>Merknader rundt turstigar blir tekne med vidare i planarbeidet.</p> <p>Turstigar og samanhengande gangsamband i sentrumsnære område er gode folkehelseiltak. Dette må sjåast i samanheng med planlagde flaumsikringstiltak.</p> <p>Planprogrammet vil etter høyringa fastsetjast ved politisk behandling.</p>
---	---

Områderegulering Vågåmo

Oppsummering og vurdering av innspel i samband med varsel om oppstart og høyring av planprogram

med tidlige nevnte verneplaner/verneformål. Vi ber om å bli informert og inkludert i det vidare arbeidet med planprogrammet.	Naturvernforbundet og BirdLife vil få reguleringsplanforslaget til uttale når dette blir lagt ut til offentleg ettersyn. Det vil gjennom m.a. opne kontordagar og opne møte, samt bruk av kommunen si heimeside, blir lagt opp til undervegsinformasjon og dialog i planprosessen.
--	--

1.17 Dag Inge Bakke og Rønnaug Stjernvang, brev datert 29.09.23

Merknad	Vurderingar
For eigdommen Sælatunga, 15/7, er det no mange rykte og spekulasjonar om kva som eventuelt blir konsekvensane av ei reguleringsendring. Det står ikkje i noko planprogram kva som faktisk kan skje med vår eigedom, og dette er vi difor særskilt bekymra for. Vi ynskjer ikkje ny områderegulering for vår eigedom. Sælatunga er ein historisk og unik plass, der vi har bygd opp og etablert ei næring basert på det naturgrunnlaget som finnes her. Konsekvensane av flaumsikringstiltaka som er skissert, kan i verste fall føre til ei total forvandling av plassen, og med dei fylgjene det fører med seg.	Planprogram er eit dokument som m.a. angir kva som i neste omgang skal konsekvensutgreiast. Flaumtunnel blir vurdert som eit mogleg flaumsikringstiltak. Dersom det viser seg å vera mogleg å gå vidare med flaumtunnel som sikringstiltak, så vil konsekvensar i forhold til tiltaket bli belyst i ei konsekvensutgreiing til planen. Det er først i samband med utarbeiding av tiltaksplan og eit reguleringsplanforslag at NVE og kommunen kan svare på kva tiltak det blir planlagt for på den enkelte eigedom.

1.18 Statsforvalteren i Innlandet, brev datert 29.09.23

Merknad	Vurderingar
Statsforvaltaren sine merknader Vi ber om orsak for at vi er litt etter første høringsfrist. Planprogrammet verkar å vere godt gjennomarbeid og det gir relevante føringar for kva som skal utgreiast. Reguleringsplanen skal vere på detaljnivå for tiltak knytt til flaumhandtering, og det gjer at utgreiinga for desse tiltaka også må vere på detaljnivå, slik at det ikkje krevst ytterlegare utgreiing for byggesak. Dette gjeld for eksempel støy i tilknytning til massehandtering/knusing/pigging.	

Områderegulering Vågåmo

Oppsummering og vurdering av innspel i samband med varsel om oppstart og høyring av planprogram

<p>I planprogrammet er det nemnt ulike nasjonale, regionale og lokale føringar. Nasjonal jordvernstrategi er nemnt, og da det ikkje er nemnt noko dato for denne, vil vi gjere merksam på at Stortinget vedtok ein revidert jordvernstrategi 16. juni 2023.</p> <p>Naturmangfald og vassmiljø Planprogrammet verker å vere dekkande på dette området. Det er også fått med at det både er område i Vågåvatnet og i Vangsberge som er aktuelle for supplerande vern. Eventuelle tiltak i nærleiken av desse område bør ta omsyn til desse område slik at verneverdiane ikkje vert redusert.</p> <p>Jordvern Som nemnt framom så er en revidert nasjonal jordvernstrategi akkurat vedtatt. Denne legg vekt på eit vesentleg sterkare vern av den dyrka jorda. Både tiltak som er skissert for flaumforbygging og tiltak i gjeldande arealdel til kommuneplanen som fører til varig eller midlertidig omdisponering av dyrka jord må vurderast ut frå desse føringane.</p> <p>Mellombels omdisponering av dyrka jord, anten det er for masselager eller anleggsområde påverkar jordressursen og ein må også vurdere alternativ som ikkje ligg på dyrka jord. Dersom ein ikkje kan unngå dyrka jord må det settast tydelege krav til korleis ein skal sikre at jorda sin produksjonsevne blir bevart. Det må lages ein detaljert plan som seier korleis matjorda skal handterast og areala tilbakeførast til fulldyrka jord.</p> <p>Der det vert varig omdisponering av den dyrka jorda, må ein sikre at matjorda vert tatt vare på for framtidig jordbruksproduksjon. Anten ved at den vert brukt til å laga ny dyrka jord eller at matjorda blir brukt til å forbetre eksisterande dyrka jord.</p> <p>For all handtering av matjord må ein ta omsyn til moglege planteskadegjerare og hindre spreining av dei.</p> <p>Med bakgrunn i den nye nasjonale jordvernstrategien må ein vurdere om nokre eller alle av dei byggeområda i kommuneplanen som ligg på dyrka jord skal førast attende til LNF-formål.</p> <p>Der ein må legge eventuelle flaumforbygningar på dyrka jord, må ein sjå på om det er mogleg å «heve» dyrkajorda slik at fotavtrykket av forbygginga blir minst mogleg.</p> <p>Forureining</p>	<p>Dato for revidert Nasjonal jordvernsstrategi blir innarbeidd i planprogrammet.</p> <p>Blir teke til etterretning.</p> <p>Blir teke til etterretning.</p> <p>Utgreiing av konsekvensar av planlagde tiltak i forhold til jord- og skogbruksinteresser blir ein del av planarbeidet. Dette kjem fram av planprogrammet. For sikringstiltaka, der det ikkje blir stilt krav om detaljregulering, må utgreiinga omfatte ein plan som seier korleis matjord kan handterast og areal tilbakeførast til fulldyrka jord. Planprogrammet er supplert i punkt 4.1.2 m.o.t. dette. For område der det blir kravd detaljregulering, må dette ivaretakast i samband med detaljregulering. For sikringstiltaka vil mykje av dette bli teke i vare gjennom lovpålagt dokumentasjon.</p> <p>Det blir innarbeidd føresegner som sikrar varetaking av matjord og tek i vare omsyn til moglege planteskadegjerarar og hindre spreining av desse.</p>
--	--

Områderegulering Vågåmo

Oppsummering og vurdering av innspel i samband med varsel om oppstart og høyring av planprogram

<p>Planprogrammet ser ut til å vere dekkande også på dette området. Det synes uklart kor stort behov de blir for å deponere masse, men ein kan komme i ein situasjon at eit deponi må handsamast etter forurensningsloven. I så fall skal Statsforvaltaren handsame ei slik sak.</p> <p>Folkehelse og friluftsliv, og barn og unge Planprogrammet verker å dekke desse områda på ein god måte.</p> <p>Samfunnstryggleik Samfunnstryggleiks- og beredskapsmessige forhold skal varetakast i områdereguleringsplanen på grunnlag av risiko- og sårbarheitsanalyse, jf. plan- og bygningslova §§ 3-1 pkt. h og 4-3. Vi føreset at rundskrivet til kommunal- og distriktsdepartementet H-5/18- Samfunnstryggleik i planlegging og byggesaksbehandling blir lagt til grunn.</p> <p>Risiko- og sårbarheitsanalysen skal utarbeidast i tråd med rettleiar <i>Samfunnstryggleik i kommunen si arealplanlegging</i> som Direktoratet for samfunnstryggleik og beredskap gav ut i 2017.</p> <p>Kommunen må sikra at planområdet er tilstrekkeleg sikra mot fare eller vesentleg ulempe, og at tiltak ikkje fører til fare eller vesentleg ulempe for grunn, jf. plan- og bygningslova § 28-1. Vi føreset at føringar gitt i lovverk og forskrifter blir overhaldne.</p> <p>Det skal i alle planar etter plan- og bygningslova bli gjort greie for kva kunnskapsgrunnlag som blir lagt til grunn for planlegginga. Når konsekvensane av klimaendringane blir vurderte, skal høge alternativ frå nasjonale klimaframskrivingar leggjast til grunn. Dette er nærare forklart i rettleiarar og i dei fylkesvise klimaprofilane som er utarbeidde, jf. pkt. 4.3 i Statlege planretningslinjer for klima- og energiplanlegging og klimatilpassing. Sjå eigen rettleiar om klimatilpassing i planarbeidet: https://www.miljodirektoratet.no/myndigheter/klimaarbeid/klimatilpassing/veiledning-til-statlige-planretningslinjer-for-klimatilpassing/</p> <p>Framdriftsplan I framdriftsplan er det satt opp at planen skal leggjast fram i regionalt planforum i høyringsperioden. Vi trur at det kan vere meir hensiktsmessig å ha den i regionalt planforum før planen vert lagt ut til høyring slik at ein har moglegheit til å justera planen og rette eventuelle feil og manglar før den vert sendt på høyring.</p>	<p>Vurdering av framtidig arealbruk vil vera ein del av arbeidet med områdeplanen.</p> <p>Blir teke til etterretning.</p> <p>Blir teke til etterretning.</p> <p>Blir teke til etterretning.</p> <p>Blir teke til etterretning.</p> <p>Det blir òg planlagt for at planen skal leggjast fram i regionalt planforum før planen blir lagt ut til offentleg ettersyn. Tabellen i planprogrammet kap. 5 blir supplert ut frå dette.</p>
--	--