

Teiknforklaring

Reguleringsplan PBL 2008

§12-5. Nr. 1 - Bygningar og anlegg

BK1-2 Bustadbebygging, konsentrerte småhus (1112)

§12-5. Nr. 2 – Samferdselsanlegg og teknisk infrastruktur

f_KV2-3 Køyreveg (2011)

o_KV1 Køyreveg (2011)

AVG1-3 Annan veggrunn - grøntareal (2019)

f_P Parkeringsplassar (2080)

§12-6 - Omsynssoner

H140_1-4 Frisikt (140)



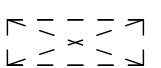
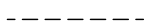

H310 Ras- og skredfare (310)

Linjesymbol


Plangrense

Formålsrense

Grense for sikringszone

 Grense for faresone
 Byggegrense (1211)
 Bebyggelse som forutsettes fjernet (1215)
 Frisikttlinje (1222)
 Måle og avstandslinje (1259)

Punktsymboler

 Avkjørsel - både inn og utkjøring (1242)

Kartopplysninger

Kilde for basiskart: FKB

Dato for basiskart: 26.05.23

Koordinatsystem: ETRS89.UTM-32N

Høydegrunnlag: NN2000

Ekvidistanse: 1m

Kartmålestokk: 1:1000 (A3)

0 25 50m



Vågå
kommune

Detaljregulering

Detaljregulering Grindstugulego

Med tilhørende reguleringsbestemmelser

Arealplan-ID:

3435_34350017

Forslagsstiller:

Vågå kommune

SAKSBEHANDLING ETTER PLAN- OG BYGNINGSLOVEN

SAKS-NR	DATO	SIGN

Dato	Revisjon
Dato	Revisjon
Dato	Revisjon

Kommunestyret sitt vedtak

Ny 2. gang behandling

Offentlig ettersyn fra til

2. gangs behandling


Offentlig ettersyn fra til

1. gangs behandling

Kunngjøring av oppstart av planarbeid

Oppstartsmøte...

PLANEN ER UTARBEIDET AV:

Norconsult 

TEGNR.	DATO	SIGN
REG-01	22.05.26	LiBBe

Det bekreftes at planen er i samsvar med kommunestyrets vedtak av

Dato _____ Plansjef _____

