



**Direktoratet for mineralforvaltning**  
med Bergmeisteren for Svalbard

Vågå kommune  
Edvard Storms veg 2  
2680 VÅGÅ

Dato: 26.07.2023  
Vår ref: 23/03516-2  
Deres ref: 2023/397-3

## Fråsegn til varsel om oppstart av planarbeid og høyring av planprogram for områderegulering for Vågåmo i Vågå kommune

### POST- OG BESØKSADRESSE

Ladebekken 50  
7066 Trondheim

TELEFON + 47 73 90 46 00

E-POST [post@dirmin.no](mailto:post@dirmin.no)

WEB [www.dirmin.no](http://www.dirmin.no)

GIRO 7694.05.05883

SWIFT DNBANOKK

IBAN NO5376940505883

ORG.NR. NO 974 760 282

SVALBARDKONTOR

TELEFON +47 79 02 12 92

Direktoratet for mineralforvaltning med Bergmeisteren for Svalbard (DMF) viser til ovannemnde sak, datert 9. juni 2023.

DMF er statens fagorgan og sektormyndigheit for mineralressursar og mineralverksemd. DMF skal bidra til økt verdiskaping gjennom å leggje til rette for ein langsiktig ressurstilgang basert på ein forsvarleg og berekraftig utvinning og tilverking av mineral. Vi forvaltar lov om erverv og utvinning av mineralske ressursar (minerallova), og har i tillegg som sektormyndigheit eit særleg ansvar for at mineralressursar blir teke omsyn til i saker etter plan- og bygningslova.

### Om planen

Det skal utarbeidast ein områdereguleringsplan for Vågåmo som planavklarar alle aktuelle tiltak for heilskapleg flaumsikring av Vågåmo. Planen skal ha eit detaljeringsnivå som direkte heimlar byggjeløyve og gjennomføring av sjølve sikringstiltaka utan krav om detaljregulering. For andre område kan det vere nødvendig å setje krav om detaljregulering. Planen skal konsekvensutgreiast.

### Fråsegn frå DMF

DMF deltok på regionalt planforum 22.03.2023. Her informerte vi om at planområdet røyrrer ved sand- og grusførekomsten Vågåmovifta<sup>1</sup> ifølgje Noregs geologiske undersøking (NGU) sin ressursdatabse. NGU har vurdert førekomsten til å ha liten betyding som byggeråstoff. Dette kjem fram i planprogrammet i kapittel 4.1.2. Planen må omtale korleis tiltaka vil påverke tilgangen til mineralressursane, enten i konsekvensutgreiinga eller i planomtala. Planområdet røyrrer også ved ein del av ein undersøkingsrett<sup>2</sup> tildelt Kuniko Norge AS. Rettshavarane bør bli informert om planarbeidet.

Massehandsaming er omtala i kapittel 1.4.1 i planprogrammet. Det forventast at planlagd flaumsikring vil føre til ei utstrekt handtering og transport av massar, og at

---

<sup>1</sup> Vågåmovifta (NGU):

[https://geo.ngu.no/api/faktaark/grus\\_pukk/visGrusOmr.php?objid=75923](https://geo.ngu.no/api/faktaark/grus_pukk/visGrusOmr.php?objid=75923)

<sup>2</sup> Undersøkingsrett (DMF): <https://dirmin.no/tema/statens-mineraler/undersokelser-etter-statens-mineraler>



det kan oppstå eit stort behov for både mellombels og varig deponering. Bruk og kvalitet av overskotsmassar skal avklarast i samband med planarbeidet.

Bruk av overskotsmassar til samfunnsnyttige formål, framfor at dei leggjast i permanent deponi, er eit viktig ledd i ei meir berekraftig mineralressursforvaltning og er i tråd med dei nye nasjonale forventingane til regional og kommunal planlegging (2023–2027).

For nærmare informasjon om minerallova med tilhøyrande forskrifter, sjå heimesida vår på [www.dirmin.no](http://www.dirmin.no). Her finn du og vår digitale kartløyning, som er eit nyttig verktøy for oppdatert informasjon om mineraluttak, bergrettar m.m., supplert med relevante kartdata frå andre etatar.

Med helsing

Marte Kristoffersen  
seksjonsleiar

Arita Eline Stene  
rådgjevar

*Dokumentet er elektronisk signert og har difor ikkje handskrivne signaturar.*  
Sakshandsamar: Arita Eline Stene

Mottakarar:

Vågå kommune                      Edvard Storms veg 2                      2680 VÅGÅ

Kopi til:

Statsforvalteren i Innlandet                      Postboks 987                      2604 LILLEHAMMER  
Kuniko Norge AS                      Schweigaards gate 14                      0185 OSLO

VÅGÅ KOMMUNE  
Edvard Storms veg 2  
2680 VÅGÅ

Saksbehandler: Jakob Arntzen  
Saksbehandlers tlf.: 46805698  
Deres ref.:  
Vår ref.: 2023/896-2

17.08.2023

## Høringsuttalelse - Varsel om oppstart av planarbeid og høring av planprogram - Områderegulering Vågåmo

Statnett viser til varsel datert 29.06.2023 med melding om oppstart av planarbeid og høring av planprogram for områderegulering av Vågåmo.

Statnett har særskilt anleggskonsesjon etter energiloven for transmisjonsnettanlegg i Vågå kommune. Dette innebærer at Statnett eier og drifter følgende anlegg i kommunen.

- Vågåmo transformatorstasjon
- 132 kV – Ledningen Vågåmo – Osbu
- 300 kV – Ledningen Aura – Vågåmo
- 300 kV – Ledningen Øvre Vinstra - Vågåmo

Vedlagt er et oversiktskart over våre anlegg.

På denne bakgrunn gjør vi oppmerksom på at det innenfor planområdet må tas hensyn til de anlegg som er nødvendig for Statnett å drifte. Statnett har følgende merknader.

### Felles for elektriske anlegg - inntegning i plankart

Planområdet berøres av eksisterende 300 kV transmisjonsnettledning. Transmisjonsnettledningen er bygget og drives i medhold av særskilt anleggskonsesjon gitt av Norges Vassdrags- og Energidirektorat (NVE), jf energilovens § 3-1 første ledd.

Anlegg bygget i medhold av anleggskonsesjon er i all hovedsak unntatt fra Plan- og bygningslovens regler, og for slike anlegg kan det derfor ikke vedtas planbestemmelser eller vilkår som del av reguleringsplan for andre tema. Utgangspunktet er derfor at slike transmisjonsnettledninger og transformatorstasjoner i en reguleringsplan ikke skal inntegnes som ett planformål, men innarbeides i plankartet som hensynssone med SOSI-kode H740 (båndlegging etter Energiloven) og tilhørende reguleringsbestemmelser (pbl §§ 11-8 d) /12-6).

Statnett ber om at følgende reguleringsbestemmelse knyttet opp mot hensynssonen for transmisjonsnettanleggene:

*Det er ikke tillatt med ny bebyggelse innenfor hensynssonen og alle tiltak i terrenget og anleggsarbeid innenfor hensynssonen skal på forhånd avklares med ledningseier.*

Hensynssonen bør være identisk med ledningsanleggets byggeforbudsbelte. Byggeforbudsbelte langs denne transmisjonsnettledningen er totalt 40 meter, 20 meter målt horisontalt til hver side fra senter av ledningen.

Det må ikke iverksettes tiltak som medfører forringelse av adkomst til Statnetts anlegg. Det må heller ikke gjøres inngripen i terrenget som medfører endring av overdekningen over kabler eller oppfylling av terrenget som medfører redusert høyde opp til luftledningsanlegg.

### **Anleggsarbeid nært høyspentanlegg – 30 meters varslingsgrense**

Anleggsarbeid nært spenningsatte anlegg må skje på en måte som ikke gir fare for Statnetts ledninger eller skade på personell, maskiner og utstyr. I tillegg til byggeforbudsbeltet er det en varslingsavstand på 30 meter det fra ytterste strømførende fase på ledningen.

Statnett som ledningseier skal derfor kontaktes minst 6 uker før planlagt oppstart av arbeid med anleggsmaskiner i en horisontal avstand nærmere enn 30 meter fra ytterste strømførende line. Det samme gjelder dersom det skal gjennomføres sprengningsarbeider eller gravearbeider mv som kan gi risiko for å påføre overføringsanlegget skade eller gi skade på tiltakshaver eller utstyr. Det vil da være nødvendig med befaring og nærmere avtale om aktuelle sikkerhetstiltak.

Vi viser ellers til veiledning på Statnett sin hjemmeside

<https://www.statnett.no/om-statnett/vart-hms-arbeid/arbeid-nar-hoyspentanlegg/>

samt publikasjonen "Anleggsmaskiner og elektriske anlegg" som finnes der.

Statnett ber om at den sistnevnte publikasjonen følger det videre planarbeidet da denne illustrerer grunnlaget for vårt HMS-arbeid ved ledninger som er spenningsatt.

Når det gjelder ROS-analyse ber vi om at denne gjennomføres med hensyn til transmisjonsnettlet som kritisk infrastruktur både med hensyn til ferdig bygget anlegg og med hensyn til anleggsgjennomføring.

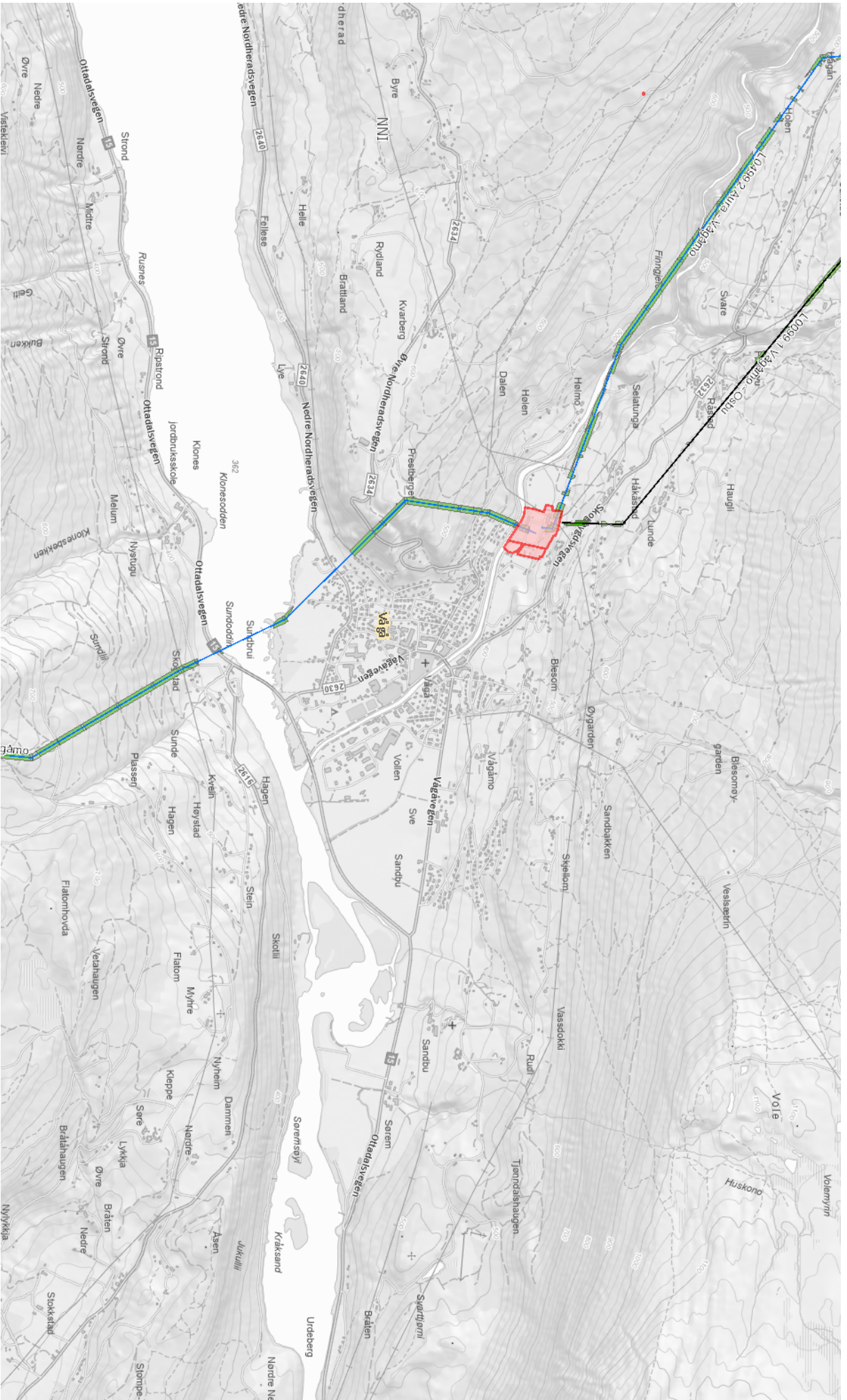
Statnett ber om å være høringspart i det videre planarbeidet.

Med vennlig hilsen

Jakob Arntzen  
Miljø og tillatelser

Vedlegg:

- Kartutsnitt av våre anlegg i tilknytning av planområdet







## Statens vegvesen

VÅGÅ KOMMUNE  
Edvard Storms veg 2

2680 VÅGÅ

Behandlande eining:  
Transport og samfunn

Sakshandsamar/telefon:  
Gyda Austin / 61271458

Vår referanse:  
23/124518-4

Dykkar referanse:

Vår dato:  
23.08.2023

### Områderegulering Vågåmo, Vågå kommune. Varsel om oppstart av planarbeid og høyring av planprogram.

#### Bakgrunn

Vi viser til brev av 29.06.2023. Planarbeidet er utløyst av behovet for planavklaring for å gjennomføre flaumsikringstiltak. Kommunen ber om at innspela blir avgrensa til forhold som gjeld flaumsikring og overordna føringar for sentrumsutvikling.

Det går også fram at for sikringstiltaka skal områdereguleringsplanen ha eit detaljeringsnivå som direkte heimlar byggeløyve og gjennomføring av tiltak, utan krav om detaljregulering. For andre område kan det vera nødvendig å setje krav om detaljregulering.

#### Statens vegvesen si rolle i planlegginga:

Statens vegvesen har ansvar for at føringar i Nasjonal transportplan (NTP), Statlege planretningslinjer for samordna bustad-, areal- og transportplanlegging, vegnormalane og andre nasjonale og regionale arealpolitiske føringar blir ivaretatt i planlegginga. Statens vegvesen sitt samfunnsoppdrag er «å utvikle og legge til rette for eit effektivt, tilgjengeleg, sikkert, og miljøvennleg transportsystem».

Vi uttaler oss på vegne av staten som forvaltar av riksveg og etaten sine egne kulturminne, og som statleg fagmyndigheit med sektoransvar innanfor vegtransport. Statens vegvesen sitt sektoransvar for vegnettet betyr at vi har eit overordna ansvar for at trafikkikkerheit, klima og miljøhensyn og heilheitleg bypolitikk ivaretas i alle planforslag som berører samferdsel. Dette gjev oss rett til å stille krav til både statlege, fylkeskommunale og kommunale vegar, gater og løysingar for gåande og syklende

Postadresse  
Statens vegvesen  
Transport og samfunn  
Postboks 1010 Nordre Ål  
2605 LILLEHAMMER

Telefon: 22 07 30 00  
firmapost@vegvesen.no  
Org.nr: 971032081

Kontoradresse  
Industrigata 1  
2619 LILLEHAMMER

Fakturaadresse  
Statens vegvesen  
Fakturamottak DFØ  
Postboks 4710 Torgarden  
7468 Trondheim



**Vårt innspel til planarbeidet:****SENTRUMSUTVIKLING:**

Det går fram av saka at stedsutviklingsprosjekt med masterplan blir lagt til grunn for vidare arbeid med utvikling av Vågåmo. Vi støttar det – her er det gjort ein grundig gjennomgang av framtidig arealbruk. Konkrete tiltak må avklarast vidare gjennom detaljreguleringar.

**FLAUMSIKRING:**

For Statens vegvesen er det viktig å ivareta omsynet til riksveg 15. Det betyr at flaumvegar må sikrast heilt ned til riksvegen og at flaumsikringstiltak som berører rv. 15 må vera godkjende av vegeigar (vegvesenet).

Konsekvensar for rv. 15 må omtalast i planbeskrivelsen og nødvendige tiltak for flaumsikring må innarbeidast i planforslaget. Tiltaka som planleggast må ikkje føre til skade på rv. 15. Tilstrekkeleg kapasitet i kulvertar/stikkrenner under rv. 15 må ivaretakast.

Det må gjerast vurdering av ev. konsekvensar for rv. 15 og bruene (05-1777 Finnaset, 05-1776 Nugga nedre og 05-1280 Sunde bru). Det må ikkje utførast tiltak under eller nær bruene som kan påvirke bruene si bæreevne eller sikkerheit negativt. Vi ynsker å bli involvert i vurderingar som blir gjort mhp bruene på rv. 15 og tiltak som kan påvirke desse.

**DETALJREGULERING:**

Vi støttar forslaget om at akutte tiltak for forebygging av flaum kan gjennomførast utan detaljregulering. Ein må likevel gjera nødvendige avklaringar med berørte, m.a. statlege og fylkeskommunale myndigheiter. Alle andre tiltak må fylgje plan- og bygningslova sine krav om detaljregulering.

Statens vegvesen Transport og samfunn

Med helsing

Hans Martin Asskildt  
seksjonsleder

Gyda Austin  
seniorarkitekt

*Dokumentet er godkjent elektronisk og har difor ingen handskrivne signaturar.*

Kopi

INNLANDET FYLKESKOMMUNE, Postboks 4404 Bedriftssenteret, 2325 HAMAR  
STATSFORVALTEREN I INNLANDET, Postboks 987, 2604 LILLEHAMMER





## Statens vegvesen

VÅGÅ KOMMUNE  
Edvard Storms veg 2

2680 VÅGÅ

Behandlande eining:  
Transport og samfunn

Sakshandsamar/telefon:  
Gyda Austin / 61271458

Vår referanse:  
23/124518-7

Dykkar referanse:  
2023/397-18

Vår dato:  
20.09.2023

### Områderegulering Vågåmo, Vågå kommune. Utvida areal for reguleringsplan.

Vi viser til brev av 07.09.2023.

Statens vegvesen har ingen merknad til at området for denne reguleringsplanen blir utvida. Utvidinga har ingen verknad for våre interesser.

Vi viser elles til vår uttale til reguleringsplanen ved varsel om oppstart (dat. 23.08.23).

Statens vegvesen Transport og samfunn

Med helsing

Hans Martin Asskildt  
seksjonsleder

Gyda Austin  
seniorarkitekt

*Dokumentet er godkjent elektronisk og har difor ingen handskrivne signaturar.*

Postadresse  
Statens vegvesen  
Transport og samfunn  
Postboks 1010 Nordre Ål  
2605 LILLEHAMMER

Telefon: 22 07 30 00  
firmapost@vegvesen.no  
Org.nr: 971032081

Kontoradresse  
Industrigata 1  
2619 LILLEHAMMER

Fakturaadresse  
Statens vegvesen  
Fakturamottak DFØ  
Postboks 4710 Torgarden  
7468 Trondheim



Vågå kommune,  
Edvard Stormsveg 2,

2680 Vågå

Vågå 30.08.2023

**Kommentarar til "Varsel om oppstart av planarbeid og høyring av planprogram  
- Områderegulering Vågåmo", Steinar Aasgaard, Kræmarsandbu gnr/bnr 17/1**

Garden ligg innanfor plangrensa. I følgje forslag til planprogram er det omfattande planar og tiltak som kan vera aktuelle på min eigedom.

Sidan forslag til tiltak er såpass omfattande, har eg problem med å uttrykkje mine innspel i denne høyringa. Eg ønskjer difor eit møte med forslagsstillar og med rådgjevarar i NVE og NGI så tidleg som mogleg i planprosessen.

Mvh

  
Steinar Aasgaard

Vågåvegen 2, 2680 Vågå

Tlf 917 77 121



Vågå kommune,  
Edvard Stormsveg 2,

2680 Vågå

Vågå 30.08.2023

**Kommentarar til "Varsel om oppstart av planarbeid og høyring av planprogram - Områderegulering Vågåmo", Øystein Garden, Haugamoen, gnr/bnr 66/37 , 66/328 og Vågåvatet Feriesenter gnr/bnr 66/8**

Haugamoen og Vågåvatet Feriesenter ligg innanfor plangrensa. I følgje forslag til planprogram er det omfattande planar og tiltak som kan vera aktuelle på min eigedom.

Sidan forslag til tiltak er såpass omfattande, har eg problem med å uttrykkje mine innspel i denne høyringa. Eg ønskjer difor eit møte med forslagsstillar og med rådgjevarar i NVE og NGI så tidleg som mogleg i planprosessen.

Mvh



Øystein Garden

Våkvegen 7, 2680 Vågå

Tlf: 975 92 292



Innspill/spørsmål fra Vanglandet båtforening til møte Mandag 28. august.

- utvidelse med en molo til.
- Forlengelse av eksisterende molo.
- Felles område for bading i vanglandet.
- Det er behov for utvidelse av bryggeanlegget.( tegne inn denne i en Fremtidig plan.)
- Hvordan blir det ved en evt. oppstart ? Blir det anleggsområdet i vanglandet ?
- Evt. hvor lang blir anleggsperioden ? Blir bryggeanlegget berørt ?
- Kan bryggeanlegget brukes under en evt. anleggsperiode.
- Badstua ?
- Fremtidig arealbehov.(Kommer på en skisse før 8. september.)
- Behov for masse.





Vågå kommune  
Edv. Stormsveg 2  
2680 VÅGÅ

Deres ref: 2023/397-18  
Vår ref: 2023/140588  
Dato: 26.09.2023  
Org.nr: 985 399 077

Statens tilsyn for planter, fisk, dyr og næringsmidler



## OMRÅDEREGULERING VÅGÅMO - ENDRA PLANGRENSE I FORHOLD TIL TILDEGARE UTSENDT VARSEL OM OPPSTART AV PLANARBEID

Vi viser til dokumenter om endret plangrense for områderegulering Vågåmo, datert 07.09.2023.

Mattilsynet er sektormyndighet for plantehelse, fiskehelse- velferd, dyrehelse- og velferd, mat og drikkevann.

Formålet med planarbeidet er sikring av Vågåmo mot flom og flomskred.

Vi viser til vår tidligere uttale datert 31.08.2023, vi har ingen ytterligere kommentarer til oppstartsvarsel og endringen av plangrensen.

Vi ber om å bli orientert i det videre planarbeidet.

Med hilsen

Anne Andberg  
avdelingssjef

*Dette dokumentet er elektronisk godkjent og sendes uten signatur.  
Dokumenter som må ha signatur blir i tillegg sendt i papirversjon.*

Kopi til  
STATSFORVALTEREN I INNLANDET                      Postboks 987                      2604                      LILLEHAMMER



**NB! Denne e-posten kommer fra en ekstern avsender. Ikke klikk på linker eller åpne vedlegg med mindre du kjenner avsenderen og vet at innholdet er trygt.**

Vi viser til høring av områderuleringsplan for Vågåmo.

Som det framgår av henvendelsen fra vår konsulent, så tyder grunnundersøkelsene i Vågåvatnet på at man må justere retningen på tunellen noe i forhold til tidligere antagelser. Vårt innspill til planprosessen og høring av planprogrammet er derfor behovet for justering av plangrensen i tråd med kartutsnittet fra Multiconsult vedlagt e-posten.

Vh

**Kristin Hasle Haslestad**

Senioringeniør

Avdeling: Skred- og vassdragsavdelingen

Seksjon: Regional enhet

**Norges vassdrags- og energidirektorat (NVE)**

Telefon: 22959595

E-post: [nve@nve.no](mailto:nve@nve.no) eller direkte: [krhh@nve.no](mailto:krhh@nve.no)

Web: [nve.no](http://nve.no)

*NVE behandler dine personopplysninger i samsvar med personvernregelverket. Se hvordan [her](#)*

---

**Fra:** Wang, Thea Caroline <[Thea.Caroline.Wang@multiconsult.no](mailto:Thea.Caroline.Wang@multiconsult.no)>

**Sendt:** fredag 1. september 2023 15:41

**Til:** Kristin Hasle Haslestad <[krhh@nve.no](mailto:krhh@nve.no)>

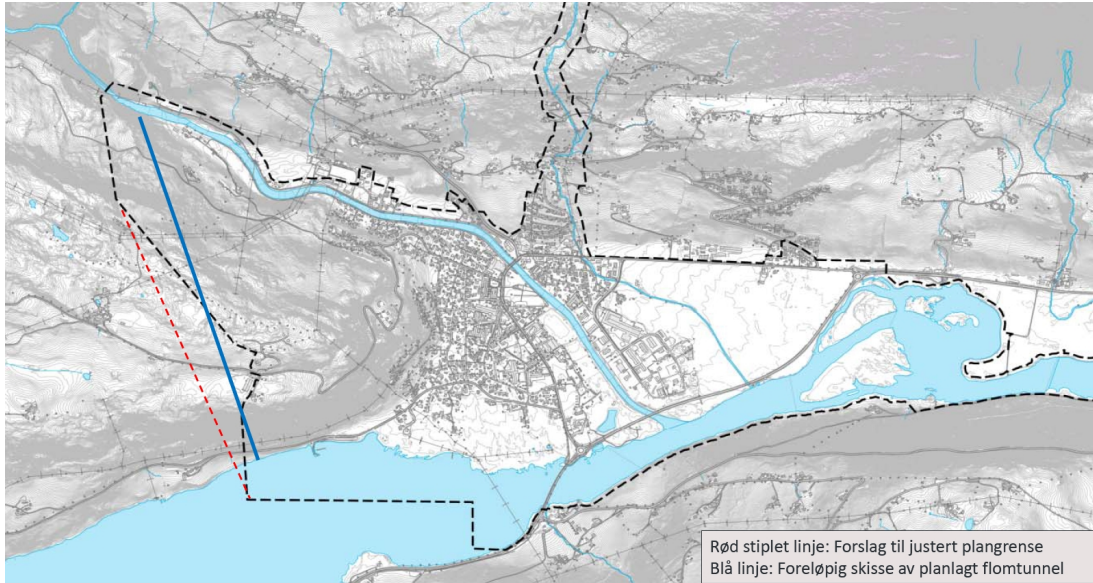
**Kopi:** Kronvall, Kjersti Wike <[Kjersti.Kronvall@multiconsult.no](mailto:Kjersti.Kronvall@multiconsult.no)>

**Emne:** Flomsikring Vågåmo: Plangrense reguleringsplan

Hei Kristin,

Etter at vi nylig har gjennomført grunnundersøkelser/seismikk ved Vågåvatn, ser vi at grunnforhold setter noen ytterligere rammer for plassering av en evt. flomtunnel/ utløp. Det er fremdeles usikkert hvor utløpet skal plasseres, men i et scenario der den må plasseres langt vest, kommer vi i konflikt med plangrensa om vi skal unngå store svinger i flomtunnelen. Det er utarbeidet en foreløpig skisse av planlagt flomtunnel (blå strek i skissen nedenfor) med utløpsplassering i vest. Basert på dette er det ønskelig å gi innspill til å utvide plangrensa, jamfør rød stiple linje. Utvidet plangrense gjelder tunnel under bakken, og det er ikke planlagt terrenginngrep i dagen i det utvidete området. Dette er en grov skisse der det ikke er gjort vurderinger ift. eiendomsforhold.

Høringsfristen er 8 september. Ønsker dere å spille det inn til kommunen, eller skal Multiconsult ta det via kommunens plattform på vegne av prosjektet?



Vennlig hilsen,  
THEA CAROLINE WANG  
Rådgiver hydrologi

(+47) 40 85 71 60 | [thea.caroline.wang@multiconsult.no](mailto:thea.caroline.wang@multiconsult.no)  
[www.multiconsult.no](http://www.multiconsult.no)  
[www.facebook.com/multiconsultgroup](https://www.facebook.com/multiconsultgroup)

**Multiconsult**

NB! Denne e-posten kommer fra en ekstern avsender. Ikke klikk på linker eller åpne vedlegg med mindre du kjenner avsenderen og vet at innholdet er trygt.

Ser av kart at planområdet kun dekker de midtre/nedre deler av Nugga. Betyr dette at en ikke har vurdert om en mindre regulerig av Jett-tjønn kan ha effekt på flom i Nugga ved kortvarige sterkt regn. Selv om Nugga også har tilsig fra områder utenfor nedslagsområdet til Jett-tjønn vil jeg anta at avrenningen fra disse områdene har større forsinkelse. Som en del av denne vurderingen, ville det vel være interessant å vite om utløpet mot Dovre tåler mer enn Nugga ved styrtregn, samt om det ville være mulig å redusere tiltakene med flomvoller og kulverter under veier.

Vennlig hilsen,  
Olav Melhus





NB! Denne e-posten kommer fra en ekstern avsender. Ikke klikk på linker eller åpne vedlegg med mindre du kjenner avsenderen og vet at innholdet er trygt.

Bebuarar i Vågåvegen 31 og 33 ønskjer å komme med innspel i samband med varsla oppstart av planarbeid.

Vidare arbeid med prosjektet bør ta omsyn til at forbygninga i Nugga har ein kulturhistorisk verdi. Den delen av tiltaket som går forbi våre eigedommar er antakeleg bygd tidleg på 40-talet , etter 1938-flaumen. Ei trapp i forbygninga (vestsida) om lag på høgde med Augustastugu er fortsatt synleg. Denne vart nytta til klesvask og vasshenting av bebruarane.

Ei avskjeringsgrøft parallelt med vestsida av forbygginga er bygd mykje seinare, for 10-15 år sidan. Frå gangbrua utanfor Ysteriet og ned til brua over Nugga (Vågåvegen). Utløpet er synleg i forbygginga. Avskjeringsgrøfta vart etablert for å førebygge problem med kjøving som førte til fortrenging av vatn i grunnen og vatn i kjellar på Nuggestugu og i ein kommunal brannkum. Tiltaket skal ha blitt nedteikna og arkivert hjå Vågå kommune/teknisk.

Det er ønskjeleg at planarbeidet held ope ein moglegheit til å etablere ein framtidig gangstig oppover langs Nugga, (austsida) opp til brua over Nugga ved vegen inn til Gardsøy. Dette er delvis ein eldre veg til Gardsøy og Nørdre Øy, og fine steinmurar er framleis synlege. Området har gode natur- og rekreasjonskvalitetar som etter vårt syn kan utviklast til eit godt nærmiljøtiltak.

Mvh  
Ruth Berg  
Reidar Berg  
Anne Silje Berg  
Øyvind Sødal



Til Vågå Kommune

Edvard Storms Veg 2

2680 Vågå

dato 07.09.2023

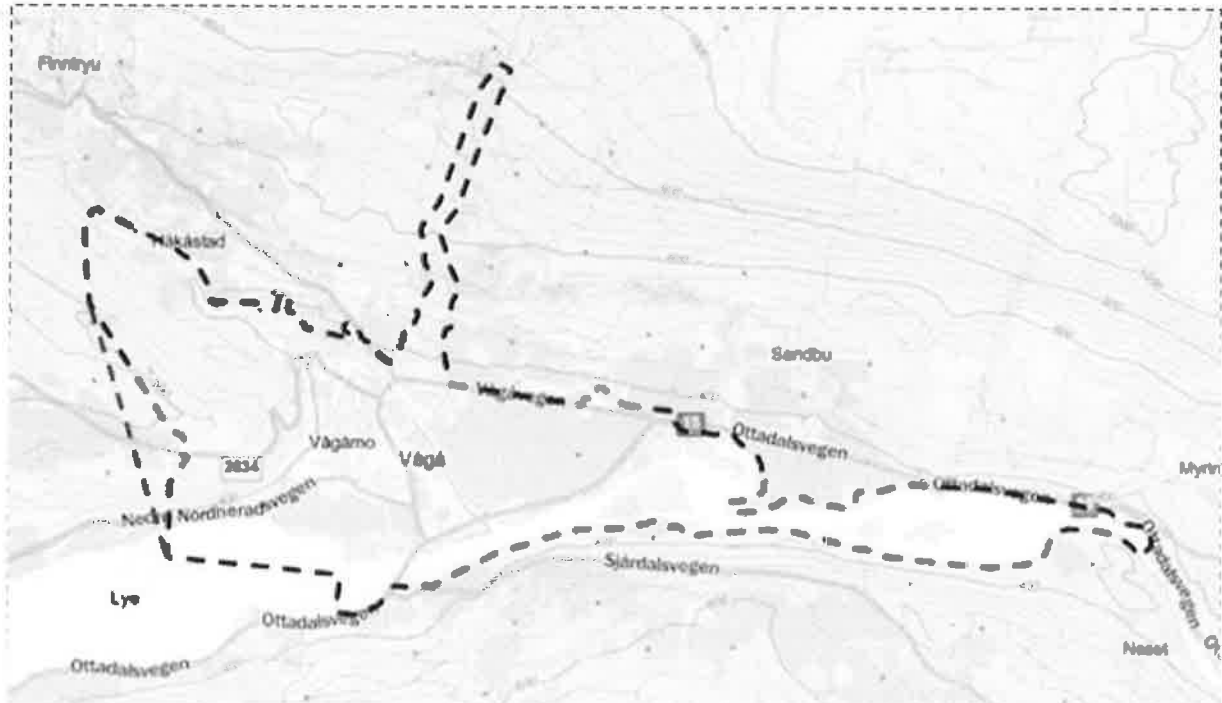
## Innspill til planområdet for områderegulering av Vågåmo

På vegne av Klonesodden AS vil vi komme med innspill på planområdet for flomsikring av Vågåmo. Vi mener eiendommen Klonesodden er et areale som burde vært innunder vurdert planområde.

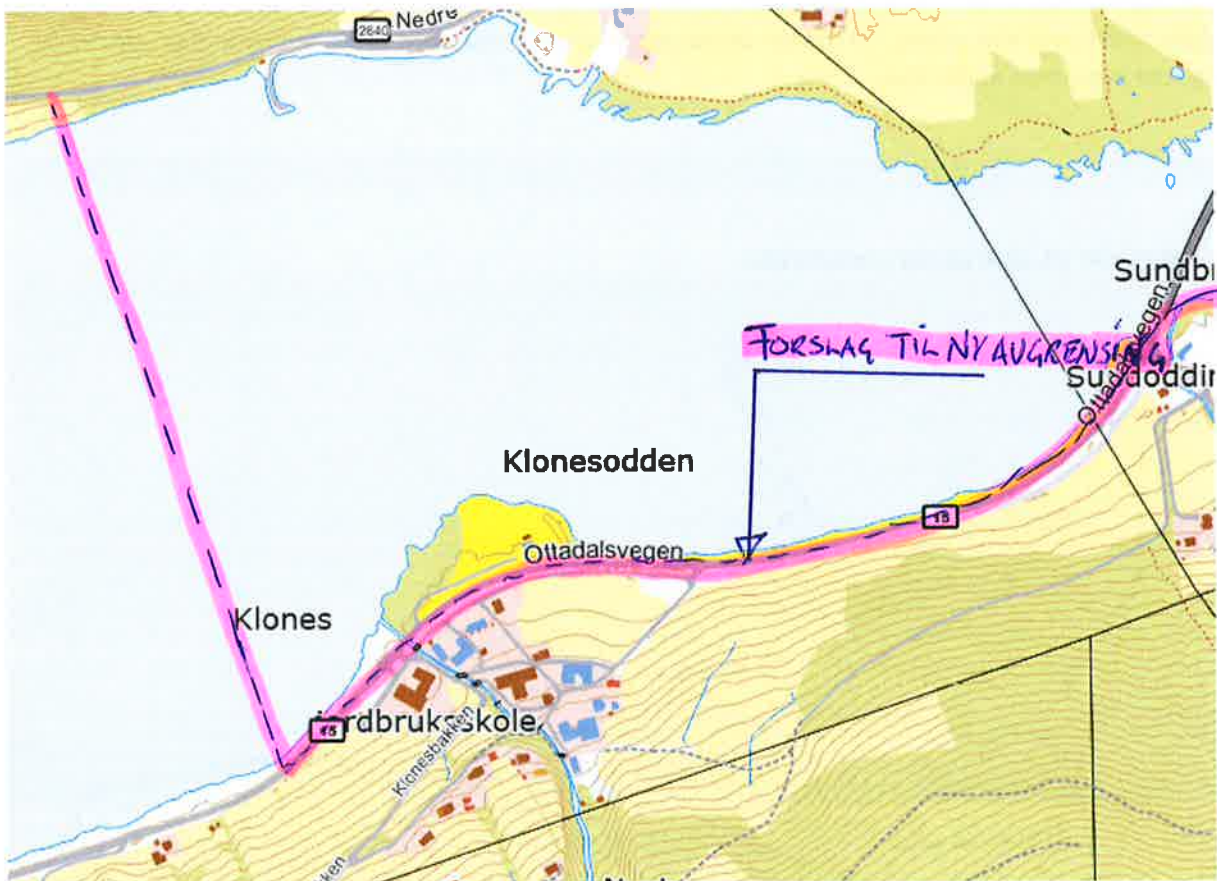
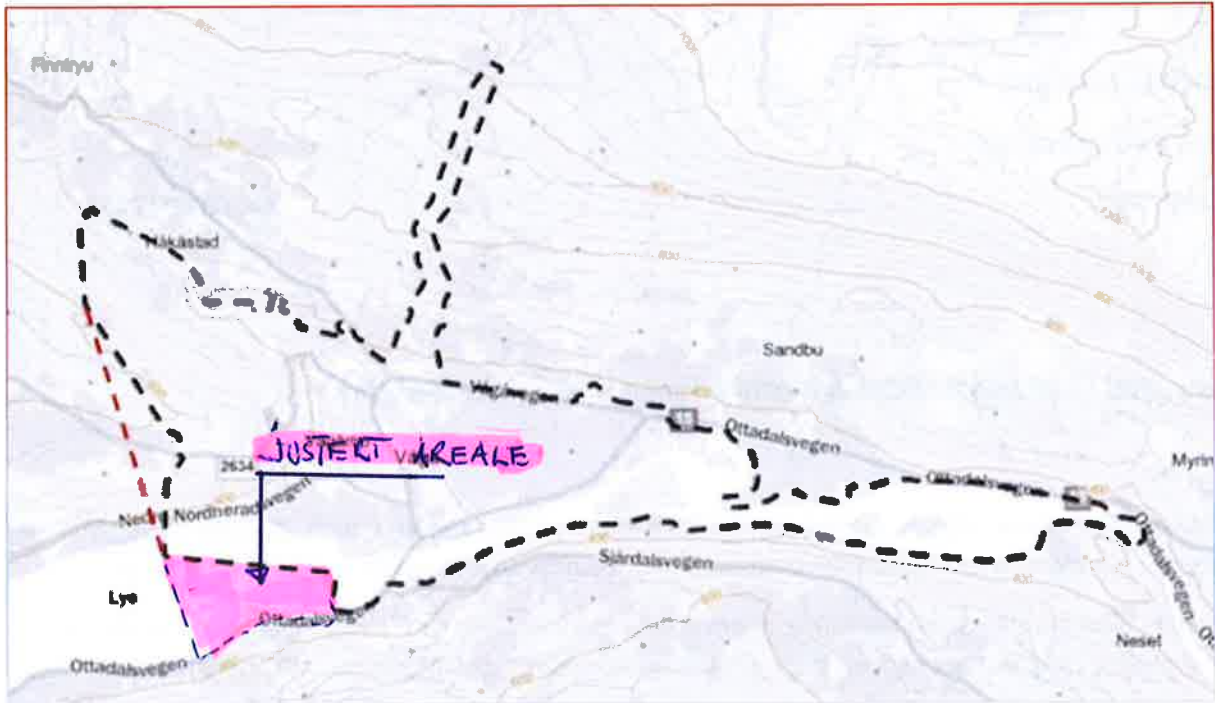
Det av ulike grunner som vannføring, eventuelle endringer i elva ved flomsituasjoner samt endret vannføring i Vågåvannet som en følge av planlagt flomtunell. Eventuelle natur og miljøhensyn.

Slik avgrensinga er satt i dag virker denne som unaturlig med avgrensning midt i elva for å så svinge inn igjen nedstrøms ved odden. Vi mener denne avgrensinga burde vært dratt helt over elva oppstrøms og ikke avgrenses midt i elva.

Vedlagt kart på siste kjente planområde



Forslag til ny avgrensning.



På vegne av Klonesodden AS

   
Ola Ulvolden og Torstein Brun

Astrid Sørbu Mølmen  
Øvre Nordheradsvegen 186  
2680 Vågå

Vågå kommune  
Edvard Stormsveg 2

2680 Vågå

Vågå, 11. september 2023

### **Områderegulering Vågåmo – Endra plangrense – Merknad**

Jeg viser til brev om endring av plangrense datert 5. september 2023.

Min eiendom Øvre Nordheradsvegen 186 ligger innenfor planområdet. Endringen er antatt begrunnet i en endring av traseen for en flomtunnel fra Finna til Vågåvatnet. Tunnelen vil da komme rett under min eiendom. Konsekvensen er at tunnelen vil drenere grunnen under min eiendom.

Siden 1984 har jeg hatt en grunnvannsbrønn for forsyning av drikkevann. Brønnen er ca. 140 m dyp. Den har marginal gitt nok drikkevann i de 40 årene jeg har bodd her. En liten endring i grunnvannsspeilet kan derfor turrlegge denne brønnen.

Jeg forutsetter derfor at kommunen vil bekoste kommunalt drikkevann fram til eiendommen om brønnen blir ubrukelig etter bygging av en flomtunnel. Jeg forventer at framtidig drikkevannsforsyning blir sikret uten kostnader for meg.

Med vennlig hilsen

*Astrid Sørbu Mølmen*

Astrid Sørbu Mølmen



VÅGÅ KOMMUNE  
Edvard Storms veg 2  
2680 VÅGÅ

**Vår dato:** 12.09.2023  
**Vår ref.:** 202221630-16 Oppgi ved kontakt  
**Dykkar ref.:** 2023/397

**Sakshandsamar:** Sigrid Johanne  
Langsjøvoll, 22959701, sjl@nve.no

## **NVE sitt innspel til varsel om oppstart av planarbeid og høyring av planprogram - Områderegulering Vågåmo - Vågå kommune**

Vi viser til brev av 29.6.2023 og til varsel om utvida planområde av 7.9.2023.

NVE har gjennomført ei moglegheitsstudie for heilskapleg sikring av Vågåmo mot flaumskred og flaumhendingar. Planarbeidet er utløyst av behovet for nødvendig planavklaring for gjennomføring av skisserte sikringstiltak. Moglegheitsstudien ligg til grunn for vidare prosjekterings- og reguleringsplanarbeid.

Kommunen skriv at områdereguleringsplanen skal ha eit detaljeringsnivå for sikringstiltak for flaum og skred som direkte heimlar byggeløyve og gjennomføring av tiltak utan krav om detaljregulering. For andre område kan det vere nødvendig å setje krav om detaljregulering.

Vi merker oss at det i kapitelet om samfunnsikkerheit er omtalt ROS-analysen vil ta omsyn til at delar av planlagde tiltak skal gå direkte til byggesak og ikkje vere gjenstand for etterfølgande detaljregulering. Vi syner i den samanheng til at fare skal vere utgreia på siste plannivå, jf. [rundskriv 5/18 om samfunnssikkerhet i planlegging og byggesaksbehandling](#).

NVE har ingen ytterlegare merknadar til planprogrammet.

### **Generelle råd**

For å få eit fullstendig oversyn over korleis de kan ta omsyn til våre tema i reguleringsplanen rår vi dykk til å nytte våre [internettsider for arealplanlegging](#). Der er informasjonen og rettleiinga lagt opp etter plannivå. Vi vil særleg vise til [Kartbasert rettleiar for reguleringsplan](#). Rettleiaren leier dykk gjennom alle våre fagområde, og gir dykk verktøy og innspel til planarbeidet. Den som utarbeider planen har ansvar for at desse interessene blir vurdert i planarbeidet.

### **NVE si oppfølging av planarbeidet**

I plandokumenta må det gå tydeleg fram korleis dei ulike interessene er vurdert og





innarbeidd i planen. Det er viktig at alle relevante fagutgreiingar innan NVE sine saksområde er vedlagt. Vi ber om at alle plandokument blir sendt elektronisk til NVE.

Med helsing

Øyvind Leirset  
Seksjonssjef

Sigrid Johanne Langsjøvold  
Seniorrådgiver

*Dokumentet blir sendt utan underskrift. Det er godkjend etter interne rutinar.*

**Mottakarar:**  
VÅGÅ KOMMUNE

**Kopimottakarar:**  
STATSFORVALTEREN I INNLANDET

## Samfunnsutvikling - Kommunal veiledning plan

Vågå kommune

2680 VÅGÅ

Deres ref:  
2023/397

Vår ref:  
2023/11798-3  
Hanne Thingstadberget, plan  
Marte Hveem Igeltjørn, samferdsel  
May-Tove Smiseth, arkeologi  
Ståle Hagen-Pesch, bygg og landskap

Dato:  
12.09.2023

### Svar ang. varsel om oppstart av planarbeid og høring av planprogram - Områderegulering Vågåmo - Vågå kommune

Vi viser til oversendelse datert 29.06., med svarfrist 08.09.2023. Saken omhandler varsel om oppstart av planarbeid og høring av planprogram for Områderegulering Vågåmo, Vågå kommune.

Vågåmo tettsted og kommunesenter ligger utsatt til for flom og flomskred. Med bakgrunn i dette har NVE gjennomført en mulighetsstudie med tanke på helhetlig sikring av Vågåmo mot flomhendelser i elvene Otta, Finna og Nugga. Planarbeidet er utløst av behovet for nødvendig planavklaring for gjennomføring av skisserte flomsikringstiltak. Mulighetsstudien ligger til grunn for prosjekterings- og reguleringsplanarbeidet.

#### Plan- og miljømessige forhold

##### *Vassdrag*

Fylkeskommunen minner om at de regionale vannforvaltningsplanene ble revidert i 2022. Planområdet til reguleringsplan for Vågåmo i Vågå kommune ligger innenfor Innlandet og Viken vannregion, og Regional plan for vannforvaltning for vannregion Innlandet og Viken 2022 – 2027 skal legges til grunn i planen.

Flomproblematikk og vurdering av tiltak nevnes som viktige tema i forbindelse med planarbeidet. Dersom eventuelle tiltak vil berøre vassdrag eller vassdragets utløp må planen redegjøre for hvilke fysiske tiltak det vil bli behov for å gjøre. Slike tiltak må både i anleggsfasen og driftsfasen planlegges slik at de ivaretar fisk og øvrig vassdragsmiljø, og det må knyttes avbøtende bestemmelser til som sikrer dette (eks. gjennomføringstidspunkt, utforming av kryssing, ivaretagelse av fiskens vandring, kantvegetasjon etc). Tiltak i vassdrag som ikke skal behandles etter vannressursloven skal i utgangspunktet behandles av fylkeskommunen etter lakse- og innlandsfiskeloven, og fjerning av kantvegetasjon behandles av statsforvalteren etter vannressurslovens §11. Optimalt sett bør planen inneholde planbestemmelser som i tilstrekkelig grad sikrer vassdragsmiljøet, dersom dette er

---

**Postadresse:**  
Postboks 4404  
Bedriftssenteret  
2325 Hamar

**Besøksadresse:**  
Innlandet fylkeskommune  
Parkgata 64  
Hamar

**Telefon:** +47 62 00 08 80  
**E-post:** post@innlandetfylke.no  
**Internett:** www.innlandetfylke.no  
**Org.nr.:** 920717152

innarbeidet kan man kan slippe en behandling etter særlovverket i etterkant av vedtatt plan. Dette vurderes når planen kommer på høring, og tiltak i vassdrag må derav beskrives i en slik grad at det er mulig å vurdere om planen kan erstatte særlovsbehandling i etterkant eller ikke.

Reguleringsplanen påvirker tre ulike vassdrag: Finna, Nugga og Otta, der Finna er et verna vassdrag. Disse tre er fiskeførende. I tillegg renner det flere mindre bekker gjennom området. Det er viktig å sikre gode kantsoner ned til alle vassdrag. Kantsoner er viktige for vannmiljøet ettersom de er med på å regulere temperatur, skaper skjul for vannlevende organismer og minsker avrenning fra landbruk og infrastruktur til vassdraget. En god, funksjonell kantsone skal aller helst bestå av flersjiktet, stedegen kantvegetasjon med godt etablerte rotsystemer (som for eksempel løvtrær). Kantsoner kan for eksempel ivaretas ved å opprette hensynssoner for naturmiljø ned mot vassdrag innenfor reguleringsgrensa, eller i en planbestemmelse med konkrete mål på hvor mye kantsone som skal avsettes ned mot vassdrag.

### *Naturmangfold*

Planprogrammet viser til at det er behov for kartlegging av naturmangfold. Fylkeskommunen er særlig opptatt av våre ansvarsarter, dvs. høstbare og ikke-truede arter. I denne sammenheng er Vågåvatnet sin funksjon som trekk- og overvintringsområde for vannfugl aktuelt. Redusert oversvømmelse, endret vannhastighet og endringer i substrat og vekstforhold, kan påvirke arter. Det er viktig å ta med i betraktningen at nåværende artsregistreringer sannsynligvis ikke gir et fullstendig bilde av artsutbredelser. Samstilling av eksisterende kunnskap og ny feltkartlegging vil derfor være formålstjenlig.

Det er registrert flere forekomster av ulike naturtyper innenfor reguleringsplanens grenser, hovedsakelig tilknyttet flommark i øst og noe gammelskog i vest. De fleste forekomstene er registrert med verdikategori "Viktig", men noen er også markert som "Svært viktig". Vi vil anbefale å benytte hensynssoner for naturmiljø ned mot naturtypene for å sikre ivaretagelse av verdiene. Det vil også her være hensiktsmessig med ny feltkartlegging for å oppdatere kunnskapsgrunnlaget knyttet til naturverdiene, og spesielt i forhold til utbredelsen av de ulike naturtypene.

### **Kulturvern faglige forhold**

#### *Nyere tids kulturminner*

Det er innenfor planområdet flere verdifulle kulturmiljø og landskap. Det virker som om det er gjort vurderinger rundt dette i planen og at det må videre vurderinger til i enkelte tilfeller der siktlinjer, landskapshensyn og kulturmiljøer blir berørt i stor grad. Det er lagt opp til konsekvensutredninger og videre vurderinger rundt kulturminnehensyn. Flomsikringen vil påvirke kulturminner og kulturmiljøer og landskap, men det er også med på å sikre kulturminner/miljøer fra skade under ekstremhendelser som flom og ras.

#### *Automatisk fredete kulturminner*

Etter en befaring innenfor planområdet, er det klart at arealer sør for Vågåvegen og Sve, arealer øst for Krokjordet og arealer i vest rundt Vang og Haug bør sjaktes. Det vil si at det bør undersøkes for automatisk fredete kulturminner under dyrket mark. Stedsnavn, og tidligere funn tilsier at potensialet for ytterligere funn også under dyrka mark kan være stor. I tillegg er det enkelte arealer som bør overflateregistreres. Blant annet ligger det inne et klebersteinsbrudd nordvest i Kvarbergsmorkje, og noen strukturer som er synlig ved bruk av LIDAR-data like ved Finna, nord i planområdet. Disse bør undersøkes nærmere, og

kontrollregistreres. Et utfyllende budsjett til en arkeologisk registrering ettersendes snarlig, og innen den 14. september.

### **Samferdselsfaglige forhold**

Innlandet fylkeskommune har et generelt regionalt ansvar for trafiksikkerhet, kollektivtrafikk, tilrettelegging for gåing og sykling, samt å ivareta føringene i de Statlige planretningslinjene for samordnet bolig-, areal- og transportplanlegging.

Som vegeier og forvalter av fylkesvegene i Innlandet, uttaler vi oss til alle forhold som berører fylkesvegene konkret.

Flere fylkesveger blir berørt av tiltakene; Fv 2630 Vågåvegen (inkludert bru over Finna og Nugga), Fv 2634 Øvre Nordheradsvegen, Fv 2640 Nedre Nordheradsvegen og Fv. 2632 Skogbygdsvegen. Fv 2640 Nedre Nordheradsvegen vil sannsynligvis bli berørt av tunnelutløp fra flomtunnel for Finna.

Oversendt planprogram viser til at det er flere bruer innenfor planområdet som har for liten kapasitet ved håndtering av mye vann. Det skal derfor utredes kapasitet på bruene og bruer med for liten kapasitet må byttes ut i forbindelse med arbeidet med flomsikring.

Alle tiltak som berører fylkesveg skal utføres i henhold til gjeldende vegnormal, Statens vegvesens håndbok N100 Veg- og gateutforming. Bru og konstruksjoner skal prosjekteres etter gjeldende regelverk som f.eks. Norsk Standard, Eurocoder og Statens vegvesens håndbøker, eks. N400. Innlandet fylkeskommune skal involveres i prosesser med planlegging av berørte bruer, bli invitert i møter angående disse og få mulighet til å uttale seg om valg som skal gjøres for de berørte bruene. Innlandet fylkeskommune skal ha byggeplaner for tiltak som berører fylkesveg oversendt i god tid før gjennomføring, og tiltak skal godkjennes av fylkeskommunen før det kan gis igangsettingstillatelse. Vi ber om at dette sikres ivaretatt i reguleringsbestemmelsene.

### Trafiksikkerhet

Gjennom planarbeidet må det gjøres tilstrekkelige fagkyndige veg-, trafikk- og trafiksikkerhetsmessige vurderinger. Nødvendige tiltak må belyses, og tas inn som rekkefølgekrav i planens bestemmelser.

I anleggsfasen vil det bli ekstra trafikk av tunge kjøretøy innenfor planområdet og tilstøtende areal. Vi ber om at trafiksikkerhet vektlegges i anleggsfasen.

Med vennlig hilsen

Kristin Ryen Reithaug  
seksjonssjef

Hanne Thingstadberget  
seniorrådgiver

*Dette dokumentet er elektronisk godkjent og sendes uten signatur.*

**Kopi til:**

- STATSFORVALTEREN I INNLANDET
- STATENS VEGVESEN



**Innlandet**  
fylkeskommune

## Samfunnsutvikling - Kommunal veiledning plan

Vågå kommune  
Edvard Storms veg 2

2680 VÅGÅ

Deres ref:  
2023/397-18

Vår ref:  
2023/11798-7  
Hanne Thingstadberget, plan  
May-Tove Smiseth, arkeologi

Dato:  
26.09.2023

### **Svar - Områderegulering Vågåmo - endra plangrense i forhold til tildegare utsendt varsel om oppstart av planarbeid - Vågå kommune**

Vi viser til oversending frå Dykk ved brev datert 07.09., med svarfrist 29.09.2023. Saken omhandlar endring av plangrensa i forhold til tidligare utsendt varsel om oppstart av planarbeid for områderegulering Vågåmo, Vågå kommune.

#### **Planfaglege forhold**

Endringa av plangrensa medfører ingen ytterlegare planfaglege merknader frå fylkeskommunen si side.

#### **Kulturvernfaglege forhold**

##### *Automatisk freda kulturminne*

Det blei tatt høgde for endra plangrense ved utarbeiding av budsjettet. Det er elles ingen ytterlegare merknader frå arkeologi si side til endring av plangrensa.

Med vennleg helsing

Kristin Ryen Reithaug  
seksjonssjef

Hanne Thingstadberget  
seniorrådgivar

*Dette dokumentet er elektronisk godkjent og sendes utan signatur.*

**Postadresse:**  
Postboks 4404  
Bedriftssenteret  
2325 Hamar

**Besøksadresse:**  
Innlandet fylkeskommune  
Parkgata 64  
Hamar

**Telefon:** +47 62 00 08 80  
**E-post:** [post@innlandetfylke.no](mailto:post@innlandetfylke.no)  
**Internett:** [www.innlandetfylke.no](http://www.innlandetfylke.no)  
**Org.nr.:** 920717152

**Kopi til:**

- STATSFORVALTAREN I INNLANDET
- STATENS VEGVESEN



Vågå kommune

2680 VÅGÅ

Deres ref:  
2023/397

Vår ref:  
2023/11798-6  
May-Tove Smiseth

Dato:  
14.09.2023

## **Ettersendelse av budsjett for arkeologisk registrering - Områderegulering Vågåmo**

### **Varsel om registrering – sjaktning og overflateregistrering**

I henhold til våre arkivopplysninger, er planområdet delvis registrert tidligere i forbindelse med tidligere reguleringsplaner i samme område. Det er kjent flere automatisk fredete kulturminner innenfor og like utenfor planområdet.

Planområdet omfatter en god del dyrka mark øst og sørvest i planområdet. Det vil i utgangspunktet bli sjaktet arkeologisk rundt gårdene Vang, Haug og Moen i sørvest og Sve og Kræmar-Sandbu i øst. I øst vil ikke sjaktningen omfatte hele jordet sørover til Otta. Det samme gjelder for områdene i sørvest. Her vil det bli sjaktet vest, sørvest for Vang, og noe rundt Haug og Moen. Her har det tidligere blitt sjaktet noe i forbindelse med en annen plan. Det er stort sett gårdshistorie, gårdsnavn/opprinnelse og tidligere funn som sier noe om potensialet for øvrige funn i disse områdene.

I tillegg er det oppdaget en rekke strukturer ved bruk av LIDAR i både utmark og i beitemark som må kontrolleres.

På grunnlag av ovennevnte er det nødvendig å foreta arkeologisk registrering innenfor planområdet for å oppfylle undersøkelsesplikten etter lov om kulturminner. Jamfør § 9 plikter den ansvarlige leder eller forvaltningsorgan ved planleggingen av større offentlige eller private tiltak etter lovens § 8, første ledd, å undersøke om tiltaket vil virke inn på automatisk fredete kulturminner på en måte nevnt i lovens § 3, første ledd.

### **Metoder**

Ved registrering av områder bestående av dyrka mark graves det søkesjakter på 3,5-4,0 m bredde ved maskinell fflateavdekkingsmetode. Denne metoden går ut på at det benyttes gravemaskin hvor matjordlaget blir fjernet. Eventuelle funn avdekkes i form av strukturer i undergrunnen. De vanligste funnene som gjøres ved slike registreringer er kokegroper, stolpehull etter bygninger, eldre dyrkingsspor som rydningsrøyser og av og til overpløyde gravminner. Det kan også avdekkes utmarksrelaterte kulturminner som eksempelvis jernframstillingsplasser, kullgroper, tjæremiler og fangstgroper.



Registreringen vil også omfatte overflateregistrering. Denne metoden går ut på at det foretas visuelt søk etter faste kulturminner som er synlige på markoverflaten.

Eventuelle funn som gjøres dokumenteres ved oppmåling, innmåling, kort tekstbeskrivelse og eventuelt ved foto og legges inn i nasjonal kulturminnebase «Askeladden». Dersom det påvises strukturer av uviss funksjon og alder (og dermed usikker vernestatus), kan det være aktuelt å undersøke slike ved en mindre prøvegraving og uttak av dateringsmateriale som sendes til laboratorium for 14C-datering. Denne type arkeologisk registrering kan bare utføres på bar og telefri mark.

### **Kostnader**

I henhold til lov om kulturminner § 10 skal tiltakshaver selv dekke de utgifter kulturminnemyndighetene har i forbindelse med gjennomføringen av undersøkelsesplikten etter § 9. Riksantikvaren og Klima- og Miljødepartementet har utarbeidet retningslinjer for oppfyllelse av undersøkelsesplikten jf. kulturminneloven § 9. Det er også utarbeidet mal for budsjettering. Det totale maksimumsbudsjettet for denne registreringen er beregnet til kr 191 968,- Dette inkluderer forarbeid, feltarbeid, etterarbeid, reiseutgifter og to dateringer. Spesifisert budsjettoverslag for den arkeologiske registreringen følger vedlagt.

Budsjettet har ikke tatt høyde for kostnader til entreprenør, brakke og gravemaskin. Fylkeskommunen kan ifølge Riksantikvarens retningslinjer ikke pålegge tiltakshaver å stille med entreprenør. Om tiltakshaver vil at fylkeskommunen skal stille med entreprenør, så må det utarbeides et nytt budsjett som tar høyde for dette. Det må beregnes noe tid. Godkjent budsjett må foreligge før oppdraget kan meldes til entreprenørkontakt.

Det understrekes at dette er et maksimumsbudsjett som tar høyde for at det gjøres funn som må dokumenteres. Dersom det ikke gjøres funn, vil den endelige kostnaden normalt bli lavere.

Det opplyses om at planen ikke kan vedtas før fylkeskommunen har gitt ny uttalelse på grunnlag av varslet kulturminneregistrering. Dersom det planlegges tiltak påbegynt før områdene er registrert eller endelig uttalelse foreligger, må fylkeskommunens saksbehandler kontaktes.

Fylkeskommunens kulturminneavdeling ser frem til et snarlig svar fra tiltakshaver om godkjenning av vedlagte budsjett. Det understrekes at arkeologisk registrering ikke foretas før vedlagte budsjettoverslag er godkjent og returnert til fylkeskommunen i underskrevet stand. Tiltakshaver må ta kontakt med kulturminneavdelingen i god tid før registreringen ønskes gjennomført, slik at vi kan planlegge registreringen i forhold til kapasitet. Eventuelle spørsmål i forbindelse med varslet arkeologisk registrering kan rettes til kulturminneavdelingens saksbehandler.

Med vennlig hilsen

Anne Therese Engesveen  
Seksjonssjef Arkeologi

May-Tove Smiseth

*Dette dokumentet er elektronisk godkjent og sendes uten signatur.*





**Naturvernforbundet**  
Ottadalen og Sel



## Naturvernforbundet Innlandet

### Områderegulering Vågåmo – varsel om oppstart av planarbeid og høring av planprogram

For den delen av planområdet som omfatter og berører Vågåvatnet, Ottaelva og Finna ønsker vi å komme med følgende innspill:

I forbindelse med et landsomfattende arbeid med «Supplerende vern» av viktige naturområder er vi kjent med at Statsforvalteren i Innlandet har foreslått «utosområdet» av Vågåvatnet som et potensielt verneområde. Miljødirektoratet har i sin vurdering, som er oversendt til Klima- og miljødepartementet, anbefalt dette verneforslaget.

Forannevnte understreker i stor grad hvilken betydning dette området har i en større biologisk sammenheng. Vi forventer derfor at hensynet til de nasjonale miljøverdiene som knytter seg til denne delen av Vågåvatnet og Ottaelva får en overordnet betydning i planarbeidet. Vi vil her kort oppsummere noen av de mest sentrale hensynene:

**Fisk i vassdraget.** Utløpsområdet av Finna mot Ottaelva er et viktig gyteområde for harr og ørret. Hele utosområdet for Vågåvatnet og Finna har stor biologisk produksjon, noe som gjenspeiles i et attraktivt og rikt fiske. Ved kartlegging av naturverdier bør det foretas en selvstendig fiskebiologisk kartlegging.

**Fuglelivet.** Nedre del av Vågåvatnet, inkludert strykpartiene nedover mot utosen av Finna, har et rikt fugleliv. Området er isfritt gjennom hele vintersesongen og er et svært viktig overvintringssted for mange vannfugler, særlig svaner, ender og fossefall.

Dette området har også en svært viktig funksjon som mellomlandingsplass for trekkfugl vår og høst, spesielt områdene fra Sundbrua og vestover mot Lye/Klonesodden. Disse grunne vann- og strandarealene byr på stor næringsproduksjon som fuglene utnytter, samtidig som de her trenger ro og hvile før de fortsetter på sin ferd videre. Artsmangfoldet er svært stort, med innslag av arter som har sine hekkeplasser i polare strøk. Over 20 av våtmarksartene som er registrert i området står på den norske «rødlista». I disse fugleflokkene finner vi også mange fjellfugler, som om våren gjerne blir liggende i området over lengre tid i påvente av is- og snøsmelting høyere opp. Her nevnes spesielt svartand, sjøorre, havelle og bergand,

som alle står på forannevnte «rødliste».

1:3

**Friluftsliv på og ved vassdraget.** Vi ser en økende friluftaktivitet på Vågåvatnet med motordrevne fremkomstmidler, og vi får bekymringsmeldinger fra folk som observerer forstyrrelse av fugler i hekke- og fostringstida. Med tanke på det rike fuglelivet, og for generelt å verne om det viktige biologiske mangfoldet, bør kommunen sørge for en bevisst og restriktiv utøvelse av friluftsliv på og ved Vågåvatnet og Otta. Dette må gjelde for vatnet, så vel som strandsonene

Det enkle og naturvennlige friluftslivet må også ha sin plass, spesielt i slike verdifulle naturområder - til gagn for både natur og mennesker. Vi oppfordrer Vågå kommune til å utarbeide klare retningslinjer for friluftsliv og ferdsel i dette området, og sørge for at disse blir informert godt om til offentlighet, turistbedrifter og besøkende.

**Brustugujordet og Smedsmojordet.** Det er i kommuneplanens arealdel avsatt matjord i sentrum til boliger og forretninger. Gitt natur- og klimakrisa, og økt behov for matproduksjon lokalt og nasjonalt, bør disse arealene tilbakeføres til landbruk i arealplanen. Her kunne man til eksempel legge til rette for småskala mat-/grøntproduksjon i form av parsellhager. Disse arealene med dyrkbar mark bør uansett ikke bygges ned, men tas vare på for framtida.

**Gang/sykelbru over Finna mellom industriområdet og sentrum.** Vi støtter forslaget om ei gang- og sykkelbru over Finna, som kan knytte sammen og forkorte avstanden mellom sentrum og industriområdets mange funksjoner og tjenestetilbud. Dette er positivt både av miljøhensyn og med tanke på trivsel og folkehelse for innbyggere og besøkende. Ei slik gangbru vil garantert bli mye benyttet av syklistene og gående. Det vil gjøre det enklere å benytte seg av industriområdets funksjoner og tilbud uten bilkjøring, og det vil knytte sammen turstier i og rundt sentrum.

#### **Utbedret gangsti langs Finna og Vanglandet – en sentrumsnær tursone for ALLE!**

Som nevnt i planprogrammet, tenkes det en utbedret gangsti i forbindelse med flomvoller mot Vanglandet. Forutsatt at disse flomvollene ikke betyr inngrep eller skade på viktige naturverdier i strandsonen, kan vi støtte forslaget om utbedret og (antar vi) universelt tilrettelagt gangsti langs både Finna og Vanglandet. Dette er et særdeles verdifullt turområde for sentrum, som har potensiale for langt større bruk ved en god tilrettelegging, slik at også funksjonshemmede kan komme ut på tur her. Av hensyn til bl.a. fuglelivet, særlig i trekkstida vår og høst, bør stien ha en viss avstand fra vannkanten, samtidig som det bør gis plass til et vegetasjonsbelte (skjerm med småskog) mellom stien og vannet.

Vi ber om at flomvollene bygges slik at de inngår naturlig i landskapet og den stedegne vegetasjonen, samt at stien ikke asfalteres.

Det er ellers en forutsetning at disse tilretteleggingstiltakene ikke er i strid med tidligere nevnte verneplaner/verneformål.

Vi ber om å bli informert og inkludert i det videre arbeidet med planprogrammet.

2:3

**Naturvernforbundet Innlandet**

Ole Midthun

**Birdlife Oppland**

Jon Opheim

**Naturvernforbundet Ottadalen og Sel**

Nelly Karidatter Einstulen

**Birdlife, avd. Sel og Ottadalen**

Per Bådshaug

3:3



NB! Denne e-posten kommer fra en ekstern avsender. Ikke klikk på linker eller åpne vedlegg med mindre du kjenner avsenderen og vet at innholdet er trygt.

For eigdommen Sælatunga, 15/7, er det no mange rykte og spekulasjonar om kva som eventuelt blir konsekvensane av ei reguleringsendring. Det står ikkje i noko planprogram kva som faktisk kan skje med vår eigedom, og dette er vi difor særst bekymra for. Vi ynskjer ikkje ny områderegulering for vår eigedom. Sælatunga er ein historisk og unik plass, der vi har bygd opp og etablert ei næring basert på det naturgrunnlaget som finnes her. Konsekvensane av flaumsikringstiltaka som er skissert, kan i verste fall føre til ei total forvandling av plassen, og med dei fylgjene det fører med seg.

Mbh:

Dag Inge Bakke og Rønnaug Stjernvang







VÅGÅ KOMMUNE  
Edvard Storms veg 2  
2680 VÅGÅ

Saksbehandlar, innvalstelefon

Olav Malmedal, 61 26 61 41

## Vågå - områderegulering Vågåmo - planID 34350012 - merknader til start av planarbeid

Vi syner til brev av 29. juni 2023 med varsel om oppstart av planarbeid og høyring av planprogram for områderegulering Vågåmo. Vi syner vidare til brev av 7. september 2023 kor det vart varsla utviding av planområdet.

Vågåmo tettstad ligg utsett til for flaum og flaumskred, og på denne bakgrunn har NVE gjennomført eit studie av moglege tiltak for ei heilskapleg sikring av tettstaden mot flaum og flaumskred knytt til elvane Otta, Finna og Nugga. Formålet med planen er å få ei planavklaring av dei moglege tiltaka for flaumsikring. Vidare er det vist til at det vart gjennomført eit stadutviklingsprosjekt for Vågåmo som enda opp i ein masterplan. Det er eit mål om å få innarbeid hovudtrekka frå masterplanen som føringar for vidareutvikling av Vågåmo.

Områdereguleringsplanen skal for sikringstiltaka ha eit detaljeringsnivå som direkte heimlar byggjeløyve og gjennomføring av tiltak utan krav om detaljregulering, medan det for andre område kan vere naudsynt med krav om detaljregulering.

Kommunen har vurdert at planen utløyser krav om konsekvensutgreiing med krav om planprogram, og dette ligg ved til høyring.

### Statsforvaltaren sine merknader

Vi ber om orsak for at vi er litt etter første høyringsfrist. Planprogrammet verkar å vere godt gjennomarbeid og det gir relevante føringar for kva som skal utgreiast. Reguleringsplanen skal vere på detaljnivå for tiltak knytt til flaumhandtering, og det gjer at utgreiinga for desse tiltaka også må vere på detaljnivå, slik at det ikkje krevst ytterlegare utgreiing for byggesak. Dette gjeld for eksempel støy i tilknytning til massehandtering/knusing/pigging.

I planprogrammet er det nemnt ulike nasjonale, regionale og lokale føringar. Nasjonal jordvernstrategi er nemnt, og da det ikkje er nemnt noko dato for denne, vil vi gjere merksam på at Stortinget vedtok ein revidert [jordvernstrategi](#) 16. juni 2023.



## Naturmangfald og vassmiljø

Planprogrammet verker å vere dekkande på dette området. Det er også fått med at det både er område i Vågåvatnet og i Vangsberge som er aktuelle for supplerande vern. Eventuelle tiltak i nærleiken av desse område bør ta omsyn til desse område slik at verneverdiane ikkje vert redusert.

## Jordvern

Som nemnt framom så er en revidert nasjonal jordvernstrategi akkurat vedtatt. Denne legg vekt på eit vesentleg sterkare vern av den dyrka jorda. Både tiltak som er skissert for flaumforbygging og tiltak i gjeldande arealdel til kommuneplanen som fører til varig eller midlertidig omdisponering av dyrka jord må vurderast ut frå desse føringane.

Mellombels omdisponering av dyrka jord, anten det er for masselager eller anleggsområde påverkar jordressursen og ein må også vurdere alternativ som ikkje ligg på dyrka jord. Dersom ein ikkje kan unngå dyrka jord må det settast tydelege krav til korleis ein skal sikre at jorda sin produksjonsevne blir bevart. Det må lages ein detaljert plan som seier korleis matjorda skal handterast og areala tilbakeførast til fulldyrka jord.

Der det vert varig omdisponering av den dyrka jorda, må ein sikre at matjorda vert tatt vare på for framtidig jordbruksproduksjon. Anten ved at den vert brukt til å laga ny dyrka jord eller at matjorda blir brukt til å forbetre eksisterande dyrka jord.

For all handtering av matjord må ein ta omsyn til moglege planteskadegjerare og hindre spreieing av dei.

Med bakgrunn i den nye nasjonale jordvernstrategien må ein vurdere om nokre eller alle av dei byggeområda i kommuneplanen som ligg på dyrka jord skal først attende til LNF-formål.

Der ein må legge eventuelle flaumforbyggingar på dyrka jord, må ein sjå på om det er mogleg å «heve» dyrkajorda slik at fotavtrykket av forbygginga blir minst mogleg.

## Forureining

Planprogrammet ser ut til å vere dekkande også på dette området. Det synes uklart kor stort behov de blir for å deponere masse, men ein kan komme i ein situasjon at eit deponi må handsamast etter forurensningsloven. I så fall skal Statsforvaltaren handsame ei slik sak.

## Folkehelse og friluftsliv, og barn og unge

Planprogrammet verker å dekke desse områda på ein god måte.

## Samfunnstryggleik

Samfunnstryggleiks- og beredskapsmessige forhold skal varetakast i områdereuleringsplanen på grunnlag av risiko- og sårbarheitsanalyse, jf. plan- og bygningslova §§ 3-1 pkt. h og 4-3. Vi føreset at rundskrivet til kommunal- og distriktsdepartementet H-5/18- Samfunnstryggleik i planlegging og byggjesaksbehandling blir lagt til grunn.



Risiko- og sårbarhetsanalysen skal utarbeidast i tråd med rettleiar *Samfunnstryggleik i kommunen si arealplanlegging* som Direktoratet for samfunnstryggleik og beredskap gav ut i 2017.

Kommunen må sikra at planområdet er tilstrekkeleg sikra mot fare eller vesentleg ulempe, og at tiltak ikkje fører til fare eller vesentleg ulempe for grunn, jf. plan- og bygningslova § 28-1. Vi føreset at føringar gitt i lovverk og forskrifter blir overhaldne.

Det skal i alle planar etter plan- og bygningslova bli gjort greie for kva kunnskapsgrunnlag som blir lagt til grunn for planlegginga. Når konsekvensane av klimaendringane blir vurderte, skal høge alternativ frå nasjonale klimaframskrivingar leggjast til grunn. Dette er nærare forklart i rettleiarar og i dei fylkesvise klimaprofilane som er utarbeidde, jf. pkt. 4.3 i Statlege planretningslinjer for klima- og energiplanlegging og klimatilpassing. Sjå eigen rettleiar om klimatilpassing i planarbeidet:

<https://www.miljodirektoratet.no/myndigheter/klimaarbeid/klimatilpassing/veiledning-til-statlige-planretningslinjer-for-klimatilpassing/>

### Framdriftsplan

I framdriftsplan er det satt opp at planen skal leggjast fram i regionalt planforum i høyringsperioden. Vi trur at det kan vere meir hensiktsmessig å ha den i regionalt planforum før planen vert lagt ut til høyring slik at ein har moglegheit til å justera planen og rette eventuelle feil og manglar før den vert sendt på høyring.

Med helsing

Jørn Karlsen (e.f.)  
avdelingsdirektør

Olav Malmedal  
seniorrådgiver

*Dokumentet er elektronisk godkjent*

Kopi til:

Innlandet fylkeskommune

Statens vegvesen

Norges vassdrags- og energidirektorat

Mattilsynet

Pb. 4404

Postboks 1010 Nordre Ål

Postboks 5091 Majorstua

Postboks 383

2325 HAMAR

2605 LILLEHAMMER

0301 OSLO

2381 BRUMUNDDAL

